

ОПИСАНИЕ МЕСТОПОЛОЖЕНИЯ ГРАНИЦ
публичного сервитута ВЛ 10 кВ 5Л-Красный Октябрь-10
(наименование объекта, местоположение границ которого описано)

Раздел 1

Сведения об объекте

Сведения об объекте		
№ п/п	Характеристики объекта	Описание характеристик
1	2	3
1	Местоположение объекта	Волгоградская область, Среднеахтубинский
2	Площадь объекта +/- величина погрешности определения площади (Р +/- Дельта Р)	962258 м2 +/-196 м2
3	Иные характеристики объекта	Публичный сервитут для использования земельных участков в целях эксплуатации объекта энергетики местного значения – инженерного сооружения ВЛ 10 кВ 5Л-Красный Октябрь-10 сроком действия 49 лет в интересах Публичного акционерного общества "Россети Юг"

Местоположение публичного сервитута: Волгоградская область, Среднеахтубинский			
Система координат		МСК-34, зона 2	
Метод определения координат		Аналитический	
Обозначение характерных точек границ публичного сервитута	Координаты, м		
	X	Y	Средняя квадратическая погрешность положения характерных точек (Mt), м
1	2	3	4
1	520791.78	2229406.88	0.10
2	520845.57	2229416.11	0.10
3	520919.59	2229428.27	0.10
4	520996.12	2229441.10	0.10
5	521073.56	2229454.13	0.10
6	521150.46	2229467.05	0.10
7	521227.02	2229479.69	0.10
8	521304.27	2229492.65	0.10
9	521380.39	2229505.43	0.10
10	521456.36	2229517.87	0.10
11	521528.10	2229530.01	0.10
12	521600.78	2229542.18	0.10
13	521677.91	2229555.12	0.10
14	521750.70	2229567.58	0.10
15	521757.84	2229570.18	0.10
16	521761.36	2229576.91	0.10
17	521769.86	2229652.89	0.10
18	521778.47	2229728.47	0.10
19	521786.74	2229804.77	0.10
20	521795.51	2229880.82	0.10
21	521803.97	2229956.26	0.10
22	521812.40	2230032.89	0.10
23	521820.83	2230108.55	0.10
24	521829.65	2230185.21	0.10
25	521838.30	2230261.64	0.10
26	521846.85	2230336.77	0.10
27	521854.30	2230403.63	0.10
28	521914.30	2230404.55	0.10
29	521973.94	2230405.40	0.10
30	522044.64	2230406.72	0.10
31	522118.85	2230407.83	0.10
32	522193.21	2230409.07	0.10
33	522266.35	2230410.28	0.10
34	522340.44	2230411.48	0.10
35	522414.82	2230412.83	0.10
36	522490.38	2230414.06	0.10
37	522496.54	2230414.65	0.10
38	522500.44	2230415.73	0.10
39	522505.54	2230421.11	0.10
40	522505.63	2230428.47	0.10
41	522503.65	2230432.35	0.10
42	522497.14	2230435.90	0.10
43	522492.61	2230435.43	0.10
44	522488.60	2230434.99	0.10
45	522414.47	2230433.83	0.10
46	522340.06	2230432.48	0.10
47	522266.00	2230431.28	0.10
48	522192.86	2230430.07	0.10
49	522118.50	2230428.83	0.10
50	522044.28	2230427.72	0.10
51	521973.54	2230426.40	0.10
52	521913.99	2230425.55	0.10
53	521856.65	2230424.67	0.10
54	521863.72	2230487.42	0.10
55	521872.31	2230564.78	0.10
56	521880.82	2230641.14	0.10
57	521889.11	2230717.12	0.10
58	521897.69	2230792.01	0.10
59	521905.95	2230868.55	0.10

1	2	3	4
60	521914.38	2230943.44	0.10
61	521922.98	2231020.23	0.10
62	521931.56	2231095.93	0.10
63	521940.04	2231171.21	0.10
64	521948.83	2231247.09	0.10
65	521957.08	2231324.06	0.10
66	521965.68	2231399.55	0.10
67	521973.92	2231475.30	0.10
68	521982.49	2231551.01	0.10
69	521990.92	2231626.60	0.10
70	522001.10	2231701.87	0.10
71	522011.44	2231777.66	0.10
72	522021.70	2231853.00	0.10
73	522031.84	2231928.63	0.10
74	522042.00	2232004.54	0.10
75	522052.15	2232080.25	0.10
76	522062.61	2232157.38	0.10
77	522072.80	2232233.73	0.10
78	522077.41	2232286.09	0.10
79	522067.23	2232302.01	0.10
80	522027.12	2232365.78	0.10
81	521988.73	2232426.30	0.10
82	522031.33	2232473.92	0.10
83	522033.28	2232481.07	0.10
84	522029.77	2232487.60	0.10
85	522022.73	2232489.92	0.10
86	522016.03	2232486.76	0.10
87	521990.37	2232459.25	0.10
88	521977.50	2232444.09	0.10
89	521945.78	2232494.39	0.10
90	521904.87	2232559.00	0.10
91	521864.34	2232623.32	0.10
92	521823.78	2232687.47	0.10
93	521783.05	2232751.99	0.10
94	521742.72	2232815.92	0.10
95	521702.50	2232879.91	0.10
96	521662.41	2232943.41	0.10
97	521624.51	2233003.41	0.10
98	521584.30	2233067.08	0.10
99	521542.02	2233135.64	0.10
100	521500.60	2233199.83	0.10
101	521460.06	2233264.90	0.10
102	521419.59	2233328.66	0.10
103	521378.75	2233393.52	0.10
104	521338.38	2233458.54	0.10
105	521297.39	2233522.63	0.10
106	521256.48	2233587.21	0.10
107	521215.85	2233652.24	0.10
108	521174.17	2233717.74	0.10
109	521133.08	2233782.91	0.10
110	521092.73	2233847.03	0.10
111	521051.69	2233912.24	0.10
112	521010.77	2233977.04	0.10
113	520969.95	2234041.93	0.10
114	520929.07	2234106.20	0.10
115	520888.53	2234170.71	0.10
116	520847.81	2234234.46	0.10
117	520807.90	2234298.35	0.10
118	520767.79	2234362.29	0.10
119	520727.26	2234426.02	0.10
120	520686.41	2234489.96	0.10
121	520646.50	2234552.76	0.10
122	520606.79	2234616.39	0.10
123	520589.78	2234643.36	0.10
124	520567.56	2234713.50	0.10
125	520544.79	2234786.73	0.10
126	520521.92	2234859.32	0.10
127	520499.34	2234931.81	0.10

1	2	3	4
128	520476.40	2235004.40	0.10
129	520453.45	2235077.03	0.10
130	520430.74	2235149.42	0.10
131	520404.73	2235231.73	0.10
132	520378.97	2235313.30	0.10
133	520356.28	2235385.74	0.10
134	520340.04	2235437.69	0.10
135	520317.00	2235511.77	0.10
136	520293.53	2235585.70	0.10
137	520271.92	2235655.38	0.10
138	520249.00	2235728.64	0.10
139	520226.19	2235801.60	0.10
140	520203.87	2235873.20	0.10
141	520181.85	2235944.01	0.10
142	520160.24	2236013.54	0.10
143	520135.96	2236091.04	0.10
144	520113.15	2236163.25	0.10
145	520089.85	2236236.57	0.10
146	520066.77	2236309.93	0.10
147	520044.08	2236382.45	0.10
148	520020.69	2236455.95	0.10
149	519998.02	2236528.51	0.10
150	519975.30	2236600.50	0.10
151	519952.37	2236673.69	0.10
152	519929.82	2236745.15	0.10
153	519907.10	2236817.42	0.10
154	519884.66	2236889.30	0.10
155	519862.82	2236959.24	0.10
156	519866.04	2237015.74	0.10
157	519870.50	2237086.60	0.10
158	519909.49	2237143.63	0.10
159	519954.49	2237210.19	0.10
160	519997.00	2237272.88	0.10
161	520039.47	2237335.10	0.10
162	520081.84	2237397.84	0.10
163	520124.63	2237460.73	0.10
164	520166.83	2237522.91	0.10
165	520209.25	2237585.69	0.10
166	520252.02	2237648.81	0.10
167	520294.44	2237711.36	0.10
168	520337.32	2237774.59	0.10
169	520379.66	2237836.89	0.10
170	520422.29	2237899.24	0.10
171	520458.05	2237952.29	0.10
172	520504.25	2237912.04	0.10
173	520559.46	2237863.75	0.10
174	520615.98	2237814.28	0.10
175	520667.00	2237769.79	0.10
176	520719.48	2237723.04	0.10
177	520725.77	2237719.00	0.10
178	520733.05	2237720.39	0.10
179	520738.13	2237726.50	0.10
180	520737.67	2237733.89	0.10
181	520734.82	2237737.60	0.10
182	520731.50	2237741.35	0.10
183	520680.81	2237785.61	0.10
184	520629.80	2237830.09	0.10
185	520573.28	2237879.55	0.10
186	520518.04	2237927.87	0.10
187	520469.90	2237969.83	0.10
188	520507.13	2238024.68	0.10
189	520549.81	2238087.66	0.10
190	520591.79	2238149.37	0.10
191	520634.68	2238212.65	0.10
192	520677.37	2238275.73	0.10
193	520719.86	2238338.30	0.10
194	520762.52	2238401.29	0.10
195	520805.07	2238464.26	0.10

1	2	3	4
196	520843.20	2238520.61	0.10
197	520886.56	2238584.15	0.10
198	520929.10	2238646.87	0.10
199	520971.82	2238709.60	0.10
200	521014.19	2238772.49	0.10
201	521056.55	2238834.88	0.10
202	521099.30	2238897.45	0.10
203	521141.86	2238960.20	0.10
204	521184.36	2239022.95	0.10
205	521226.88	2239085.60	0.10
206	521268.47	2239146.94	0.10
207	521311.56	2239210.50	0.10
208	521353.63	2239272.72	0.10
209	521396.32	2239335.36	0.10
210	521440.10	2239401.27	0.10
211	521459.33	2239475.53	0.10
212	521477.91	2239547.99	0.10
213	521497.06	2239620.93	0.10
214	521514.24	2239687.43	0.10
215	521535.02	2239767.64	0.10
216	521553.90	2239840.59	0.10
217	521572.96	2239914.19	0.10
218	521591.83	2239986.96	0.10
219	521610.61	2240060.16	0.10
220	521629.69	2240133.87	0.10
221	521648.70	2240207.28	0.10
222	521665.00	2240269.72	0.10
223	521723.64	2240248.80	0.10
224	521793.42	2240223.60	0.10
225	521859.67	2240199.90	0.10
226	521926.27	2240176.04	0.10
227	521996.49	2240150.63	0.10
228	522066.73	2240125.40	0.10
229	522134.57	2240101.17	0.10
230	522204.14	2240076.19	0.10
231	522273.79	2240051.22	0.10
232	522343.77	2240025.81	0.10
233	522412.33	2240001.31	0.10
234	522480.27	2239976.84	0.10
235	522548.94	2239952.32	0.10
236	522617.12	2239927.70	0.10
237	522687.22	2239902.66	0.10
238	522753.97	2239878.82	0.10
239	522826.69	2239852.76	0.10
240	522831.71	2239851.36	0.10
241	522839.66	2239851.97	0.10
242	522844.46	2239857.61	0.10
243	522845.48	2239862.10	0.10
244	522842.84	2239869.02	0.10
245	522836.21	2239872.40	0.10
246	522831.88	2239873.11	0.10
247	522761.05	2239898.59	0.10
248	522694.28	2239922.44	0.10
249	522624.22	2239947.47	0.10
250	522556.04	2239972.09	0.10
251	522487.36	2239996.61	0.10
252	522419.42	2240021.08	0.10
253	522350.88	2240045.57	0.10
254	522280.92	2240070.97	0.10
255	522211.23	2240095.95	0.10
256	522141.63	2240120.94	0.10
257	522073.81	2240145.17	0.10
258	522003.61	2240170.38	0.10
259	521933.38	2240195.80	0.10
260	521866.75	2240219.67	0.10
261	521800.53	2240243.36	0.10
262	521730.74	2240268.57	0.10
263	521670.27	2240290.14	0.10

1	2	3	4
264	521686.59	2240353.86	0.10
265	521705.74	2240426.87	0.10
266	521724.41	2240499.98	0.10
267	521743.19	2240572.99	0.10
268	521761.88	2240645.09	0.10
269	521788.18	2240715.02	0.10
270	521815.20	2240786.49	0.10
271	521842.29	2240858.71	0.10
272	521868.16	2240926.96	0.10
273	521894.78	2240997.36	0.10
274	521921.04	2241067.51	0.10
275	521947.41	2241137.53	0.10
276	521973.87	2241207.51	0.10
277	522000.25	2241277.87	0.10
278	522026.83	2241348.14	0.10
279	522055.01	2241423.35	0.10
280	522082.19	2241496.00	0.10
281	522107.88	2241565.74	0.10
282	522133.81	2241636.27	0.10
283	522157.71	2241701.25	0.10
284	522183.65	2241772.01	0.10
285	522208.34	2241839.00	0.10
286	522232.58	2241905.17	0.10
287	522257.10	2241971.55	0.10
288	522281.51	2242037.88	0.10
289	522305.89	2242104.01	0.10
290	522330.09	2242170.13	0.10
291	522354.38	2242236.10	0.10
292	522378.83	2242302.36	0.10
293	522404.49	2242371.70	0.10
294	522430.40	2242441.90	0.10
295	522456.15	2242511.61	0.10
296	522481.93	2242581.27	0.10
297	522507.77	2242651.43	0.10
298	522533.31	2242721.05	0.10
299	522559.44	2242791.52	0.10
300	522585.28	2242861.14	0.10
301	522611.09	2242931.34	0.10
302	522636.58	2243000.57	0.10
303	522662.30	2243070.37	0.10
304	522688.22	2243140.36	0.10
305	522713.76	2243209.98	0.10
306	522739.95	2243280.83	0.10
307	522765.92	2243351.42	0.10
308	522791.80	2243421.76	0.10
309	522817.52	2243491.38	0.10
310	522843.29	2243561.52	0.10
311	522865.72	2243622.47	0.10
312	522921.31	2243596.31	0.10
313	522983.59	2243567.05	0.10
314	523048.91	2243536.54	0.10
315	523104.83	2243510.31	0.10
316	523171.73	2243478.80	0.10
317	523238.35	2243447.48	0.10
318	523305.78	2243415.96	0.10
319	523372.95	2243384.43	0.10
320	523439.81	2243353.06	0.10
321	523507.02	2243321.53	0.10
322	523574.13	2243290.06	0.10
323	523641.17	2243258.75	0.10
324	523708.88	2243226.75	0.10
325	523775.39	2243195.42	0.10
326	523840.72	2243164.72	0.10
327	523908.41	2243132.92	0.10
328	523979.34	2243100.21	0.10
329	523997.40	2243081.28	0.10
330	524004.78	2243081.99	0.10
331	524010.15	2243087.39	0.10

1	2	3	4
332	524010.42	2243094.80	0.10
333	524008.07	2243098.75	0.10
334	523990.26	2243118.29	0.10
335	523917.28	2243151.95	0.10
336	523849.65	2243183.72	0.10
337	523784.33	2243214.42	0.10
338	523717.84	2243245.75	0.10
339	523650.10	2243277.75	0.10
340	523583.03	2243309.07	0.10
341	523515.94	2243340.54	0.10
342	523448.73	2243372.07	0.10
343	523381.87	2243403.44	0.10
344	523314.69	2243434.98	0.10
345	523247.27	2243466.49	0.10
346	523180.67	2243497.80	0.10
347	523113.76	2243529.32	0.10
348	523057.82	2243555.55	0.10
349	522992.50	2243586.06	0.10
350	522930.24	2243615.31	0.10
351	522873.02	2243642.25	0.10
352	522895.21	2243702.30	0.10
353	522921.08	2243772.90	0.10
354	522946.74	2243842.92	0.10
355	522972.83	2243912.59	0.10
356	523003.92	2243987.99	0.10
357	523030.47	2244051.89	0.10
358	523059.46	2244121.95	0.10
359	523088.13	2244191.13	0.10
360	523117.11	2244260.75	0.10
361	523147.24	2244333.78	0.10
362	523175.38	2244401.56	0.10
363	523203.45	2244468.74	0.10
364	523232.78	2244539.35	0.10
365	523262.49	2244611.11	0.10
366	523289.37	2244674.28	0.10
367	523318.75	2244746.04	0.10
368	523345.31	2244810.21	0.10
369	523373.34	2244878.64	0.10
370	523401.86	2244946.53	0.10
371	523430.14	2245014.40	0.10
372	523457.86	2245080.84	0.10
373	523486.18	2245149.17	0.10
374	523510.03	2245208.11	0.10
375	523544.91	2245194.71	0.10
376	523589.39	2245177.51	0.10
377	523633.11	2245160.98	0.10
378	523679.14	2245143.59	0.10
379	523735.23	2245122.07	0.10
380	523783.45	2245103.58	0.10
381	523790.45	2245034.99	0.10
382	523797.39	2244963.58	0.10
383	523804.42	2244893.53	0.10
384	523811.73	2244821.48	0.10
385	523819.11	2244749.31	0.10
386	523826.13	2244677.63	0.10
387	523833.32	2244605.70	0.10
388	523840.55	2244533.83	0.10
389	523847.26	2244462.13	0.10
390	523854.57	2244390.83	0.10
391	523862.07	2244317.77	0.10
392	523863.28	2244313.86	0.10
393	523869.06	2244308.93	0.10
394	523876.66	2244309.19	0.10
395	523924.76	2244330.31	0.10
396	523928.79	2244331.59	0.10
397	523932.63	2244333.67	0.10
398	523936.02	2244340.25	0.10
399	523934.15	2244347.66	0.10

1	2	3	4
400	523928.07	2244351.91	0.10
401	523920.79	2244350.97	0.10
402	523913.80	2244347.95	0.10
403	523881.51	2244334.12	0.10
404	523875.47	2244392.97	0.10
405	523868.15	2244464.27	0.10
406	523861.44	2244535.92	0.10
407	523854.22	2244607.79	0.10
408	523847.03	2244679.72	0.10
409	523840.01	2244751.44	0.10
410	523832.63	2244823.61	0.10
411	523825.32	2244895.66	0.10
412	523818.29	2244965.68	0.10
413	523811.35	2245037.13	0.10
414	523804.09	2245108.33	0.10
415	523832.17	2245149.69	0.10
416	523861.84	2245193.91	0.10
417	523890.90	2245237.10	0.10
418	523919.43	2245279.92	0.10
419	523937.86	2245316.49	0.10
420	523963.12	2245366.27	0.10
421	523989.02	2245418.41	0.10
422	524010.68	2245461.03	0.10
423	524028.35	2245470.07	0.10
424	524035.87	2245471.86	0.10
425	524042.27	2245475.67	0.10
426	524044.47	2245482.74	0.10
427	524043.33	2245487.05	0.10
428	524038.05	2245492.88	0.10
429	524030.65	2245493.26	0.10
430	524026.43	2245491.43	0.10
431	524019.67	2245489.22	0.10
432	523993.50	2245473.59	0.10
433	523970.26	2245427.84	0.10
434	523944.32	2245375.61	0.10
435	523919.11	2245325.95	0.10
436	523900.93	2245289.90	0.10
437	523873.44	2245248.76	0.10
438	523844.41	2245205.62	0.10
439	523814.76	2245161.44	0.10
440	523789.23	2245123.85	0.10
441	523742.75	2245141.67	0.10
442	523686.61	2245163.21	0.10
443	523640.53	2245180.62	0.10
444	523596.89	2245197.12	0.10
445	523552.47	2245214.30	0.10
446	523518.13	2245227.49	0.10
447	523542.79	2245287.50	0.10
448	523542.11	2245295.07	0.10
449	523527.95	2245323.68	0.10
450	523530.75	2245330.74	0.10
451	523551.56	2245382.27	0.10
452	523571.00	2245431.25	0.10
453	523591.66	2245483.15	0.10
454	523611.25	2245531.53	0.10
455	523631.44	2245581.97	0.10
456	523651.61	2245632.31	0.10
457	523672.08	2245683.04	0.10
458	523688.81	2245723.14	0.10
459	523709.63	2245774.70	0.10
460	523726.89	2245814.34	0.10
461	523769.83	2245785.61	0.10
462	523808.53	2245759.74	0.10
463	523854.87	2245729.73	0.10
464	523862.47	2245729.41	0.10
465	523869.75	2245731.89	0.10
466	523875.47	2245736.61	0.10
467	523901.45	2245781.99	0.10

1	2	3	4
468	523934.12	2245837.23	0.10
469	523960.80	2245881.98	0.10
470	523982.21	2245870.05	0.10
471	524019.55	2245849.06	0.10
472	524024.60	2245846.45	0.10
473	524031.99	2245843.72	0.10
474	524038.73	2245846.82	0.10
475	524042.23	2245851.18	0.10
476	524042.78	2245858.57	0.10
477	524038.38	2245864.47	0.10
478	524031.25	2245867.20	0.10
479	524027.41	2245868.55	0.10
480	523992.50	2245888.35	0.10
481	523962.11	2245905.29	0.10
482	523953.97	2245906.17	0.10
483	523947.98	2245901.50	0.10
484	523916.06	2245847.96	0.10
485	523883.30	2245792.56	0.10
486	523859.76	2245751.44	0.10
487	523820.10	2245777.27	0.10
488	523781.51	2245803.07	0.10
489	523738.57	2245831.80	0.10
490	523729.41	2245838.14	0.10
491	523721.74	2245857.36	0.10
492	523698.74	2245920.96	0.10
493	523670.41	2245998.77	0.10
494	523651.65	2246050.25	0.10
495	523638.43	2246086.97	0.10
496	523612.59	2246157.93	0.10
497	523590.25	2246219.15	0.10
498	523594.06	2246223.78	0.10
499	523619.16	2246253.86	0.10
500	523662.01	2246288.84	0.10
501	523711.35	2246329.33	0.10
502	523760.93	2246369.04	0.10
503	523813.88	2246412.22	0.10
504	523866.78	2246455.35	0.10
505	523885.35	2246470.49	0.10
506	523921.28	2246436.26	0.10
507	523961.11	2246397.78	0.10
508	524006.91	2246353.65	0.10
509	524045.67	2246316.12	0.10
510	524028.75	2246294.51	0.10
511	524025.74	2246287.79	0.10
512	524028.00	2246280.74	0.10
513	524031.53	2246277.77	0.10
514	524035.49	2246276.05	0.10
515	524042.77	2246277.42	0.10
516	524047.55	2246283.10	0.10
517	524050.03	2246286.49	0.10
518	524070.01	2246317.95	0.10
519	524066.83	2246324.85	0.10
520	524021.48	2246368.76	0.10
521	523975.69	2246412.89	0.10
522	523935.81	2246451.41	0.10
523	523901.73	2246483.87	0.10
524	523921.98	2246500.45	0.10
525	523982.18	2246549.64	0.10
526	524032.40	2246590.36	0.10
527	524080.86	2246629.87	0.10
528	524115.68	2246615.80	0.10
529	524159.15	2246597.94	0.10
530	524219.09	2246573.47	0.10
531	524274.27	2246551.71	0.10
532	524335.65	2246526.03	0.10
533	524390.73	2246503.78	0.10
534	524461.19	2246475.87	0.10
535	524464.20	2246444.58	0.10

1	2	3	4
536	524469.13	2246438.80	0.10
537	524477.18	2246433.78	0.10
538	524484.67	2246431.95	0.10
539	524491.17	2246435.51	0.10
540	524493.46	2246439.65	0.10
541	524493.72	2246447.53	0.10
542	524488.66	2246452.94	0.10
543	524484.08	2246454.67	0.10
544	524481.94	2246479.67	0.10
545	524521.38	2246465.19	0.10
546	524608.47	2246433.64	0.10
547	524690.91	2246403.51	0.10
548	524775.54	2246372.60	0.10
549	524835.65	2246350.79	0.10
550	524792.11	2246332.04	0.10
551	524738.87	2246309.11	0.10
552	524684.12	2246285.69	0.10
553	524630.74	2246262.78	0.10
554	524583.06	2246239.76	0.10
555	524554.92	2246192.11	0.10
556	524526.50	2246143.44	0.10
557	524498.42	2246094.70	0.10
558	524469.78	2246045.74	0.10
559	524442.81	2245999.19	0.10
560	524410.92	2245985.40	0.10
561	524405.72	2245979.83	0.10
562	524403.43	2245971.69	0.10
563	524407.10	2245965.26	0.10
564	524414.88	2245962.23	0.10
565	524421.72	2245965.08	0.10
566	524424.36	2245968.88	0.10
567	524459.20	2245985.58	0.10
568	524487.96	2246035.22	0.10
569	524516.62	2246084.22	0.10
570	524544.67	2246132.90	0.10
571	524573.06	2246181.51	0.10
572	524599.41	2246226.16	0.10
573	524639.09	2246243.51	0.10
574	524692.39	2246266.39	0.10
575	524747.17	2246289.83	0.10
576	524800.41	2246312.76	0.10
577	524855.13	2246336.32	0.10
578	524864.52	2246340.30	0.10
579	524945.22	2246310.62	0.10
580	525022.19	2246282.94	0.10
581	525106.97	2246251.54	0.10
582	525184.20	2246223.51	0.10
583	525248.39	2246194.69	0.10
584	525249.31	2246190.57	0.10
585	525254.43	2246185.21	0.10
586	525261.58	2246184.71	0.10
587	525266.18	2246187.02	0.10
588	525271.50	2246189.75	0.10
589	525276.97	2246194.04	0.10
590	525281.93	2246199.79	0.10
591	525289.24	2246220.35	0.10
592	525306.35	2246271.59	0.10
593	525321.76	2246315.94	0.10
594	525335.32	2246359.28	0.10
595	525357.80	2246429.52	0.10
596	525381.14	2246499.17	0.10
597	525405.01	2246571.80	0.10
598	525425.29	2246634.18	0.10
599	525446.43	2246698.28	0.10
600	525450.17	2246709.47	0.10
601	525476.14	2246680.27	0.10
602	525511.44	2246640.66	0.10
603	525563.55	2246582.45	0.10

1	2	3	4
604	525615.29	2246524.52	0.10
605	525671.74	2246461.39	0.10
606	525718.99	2246408.42	0.10
607	525771.94	2246349.22	0.10
608	525825.17	2246289.75	0.10
609	525876.67	2246231.98	0.10
610	525928.24	2246173.90	0.10
611	525976.51	2246119.87	0.10
612	525948.86	2246047.93	0.10
613	525922.96	2245981.33	0.10
614	525894.92	2245908.90	0.10
615	525867.31	2245837.55	0.10
616	525839.51	2245765.36	0.10
617	525811.70	2245692.98	0.10
618	525783.64	2245619.83	0.10
619	525756.05	2245548.34	0.10
620	525727.57	2245474.38	0.10
621	525728.93	2245466.90	0.10
622	525734.97	2245462.30	0.10
623	525742.55	2245462.98	0.10
624	525747.67	2245468.60	0.10
625	525775.64	2245540.78	0.10
626	525803.24	2245612.29	0.10
627	525831.30	2245685.45	0.10
628	525859.11	2245757.83	0.10
629	525886.91	2245830.01	0.10
630	525914.50	2245901.32	0.10
631	525942.54	2245973.73	0.10
632	525968.45	2246040.35	0.10
633	525999.11	2246121.97	0.10
634	525996.44	2246129.09	0.10
635	525943.90	2246187.90	0.10
636	525892.35	2246245.96	0.10
637	525840.83	2246303.74	0.10
638	525787.59	2246363.21	0.10
639	525734.64	2246422.41	0.10
640	525687.41	2246475.37	0.10
641	525630.95	2246538.51	0.10
642	525579.20	2246596.45	0.10
643	525527.11	2246654.65	0.10
644	525491.83	2246694.24	0.10
645	525467.19	2246721.95	0.10
646	525468.04	2246763.00	0.10
647	525486.16	2246819.27	0.10
648	525487.23	2246824.89	0.10
649	525488.37	2246831.95	0.10
650	525484.29	2246838.13	0.10
651	525480.15	2246840.20	0.10
652	525472.76	2246839.62	0.10
653	525467.83	2246834.36	0.10
654	525466.72	2246829.40	0.10
655	525465.67	2246823.87	0.10
656	525447.61	2246768.08	0.10
657	525426.50	2246704.90	0.10
658	525405.32	2246640.68	0.10
659	525385.03	2246578.30	0.10
660	525361.18	2246505.73	0.10
661	525337.84	2246436.06	0.10
662	525315.30	2246365.61	0.10
663	525301.82	2246322.52	0.10
664	525286.47	2246278.37	0.10
665	525269.32	2246227.01	0.10
666	525265.67	2246216.73	0.10
667	525191.31	2246243.27	0.10
668	525114.20	2246271.26	0.10
669	525029.39	2246302.67	0.10
670	524952.39	2246330.35	0.10
671	524867.82	2246361.45	0.10

1	2	3	4
672	524782.72	2246392.33	0.10
673	524698.11	2246423.23	0.10
674	524615.65	2246453.37	0.10
675	524528.58	2246484.92	0.10
676	524482.73	2246501.76	0.10
677	524479.62	2246504.95	0.10
678	524476.99	2246512.37	0.10
679	524470.30	2246515.57	0.10
680	524462.61	2246513.80	0.10
681	524458.61	2246507.57	0.10
682	524458.41	2246503.30	0.10
683	524458.04	2246499.15	0.10
684	524398.59	2246523.25	0.10
685	524343.63	2246545.46	0.10
686	524282.17	2246571.17	0.10
687	524226.79	2246593.01	0.10
688	524167.11	2246617.37	0.10
689	524123.54	2246635.28	0.10
690	524087.52	2246649.83	0.10
691	524079.39	2246674.96	0.10
692	524061.85	2246729.16	0.10
693	524045.41	2246781.18	0.10
694	524027.94	2246834.00	0.10
695	524009.77	2246891.95	0.10
696	523994.02	2246941.88	0.10
697	523979.69	2246987.25	0.10
698	523989.53	2246995.13	0.10
699	523964.36	2247001.26	0.10
700	523957.17	2246988.84	0.10
701	523974.00	2246935.56	0.10
702	523989.74	2246885.65	0.10
703	524008.00	2246827.40	0.10
704	524025.47	2246774.58	0.10
705	524041.87	2246722.70	0.10
706	524059.41	2246668.50	0.10
707	524066.84	2246645.53	0.10
708	524019.14	2246606.64	0.10
709	523968.92	2246565.92	0.10
710	523908.69	2246516.70	0.10
711	523879.25	2246492.61	0.10
712	523853.51	2246471.63	0.10
713	523800.61	2246428.50	0.10
714	523747.66	2246385.32	0.10
715	523698.13	2246345.65	0.10
716	523648.69	2246305.08	0.10
717	523615.72	2246278.15	0.10
718	523604.40	2246303.52	0.10
719	523574.61	2246369.93	0.10
720	523546.40	2246434.14	0.10
721	523518.30	2246497.64	0.10
722	523546.53	2246556.69	0.10
723	523579.92	2246627.11	0.10
724	523604.96	2246679.94	0.10
725	523613.27	2246697.20	0.10
726	523646.65	2246767.71	0.10
727	523680.07	2246837.93	0.10
728	523713.15	2246908.35	0.10
729	523746.77	2246978.94	0.10
730	523779.75	2247049.13	0.10
731	523813.03	2247119.35	0.10
732	523846.39	2247189.71	0.10
733	523879.50	2247259.96	0.10
734	523912.57	2247330.32	0.10
735	523946.00	2247400.14	0.10
736	523979.26	2247470.55	0.10
737	524012.81	2247540.47	0.10
738	524045.91	2247610.88	0.10
739	524079.31	2247681.10	0.10

1	2	3	4
740	524112.42	2247751.05	0.10
741	524145.99	2247821.56	0.10
742	524179.08	2247891.39	0.10
743	524212.44	2247961.53	0.10
744	524245.81	2248031.58	0.10
745	524278.03	2248099.04	0.10
746	524309.40	2248165.19	0.10
747	524341.20	2248232.20	0.10
748	524373.24	2248299.50	0.10
749	524405.38	2248367.13	0.10
750	524427.25	2248413.03	0.10
751	524470.58	2248370.03	0.10
752	524523.52	2248317.47	0.10
753	524575.05	2248266.45	0.10
754	524625.89	2248216.30	0.10
755	524678.50	2248161.74	0.10
756	524685.43	2248159.13	0.10
757	524692.78	2248161.55	0.10
758	524696.23	2248168.11	0.10
759	524694.82	2248175.29	0.10
760	524691.32	2248180.62	0.10
761	524640.68	2248231.21	0.10
762	524589.81	2248281.39	0.10
763	524538.31	2248332.38	0.10
764	524485.38	2248384.93	0.10
765	524431.54	2248438.36	0.10
766	524427.79	2248440.76	0.10
767	524420.19	2248440.64	0.10
768	524414.66	2248435.42	0.10
769	524386.42	2248376.16	0.10
770	524354.28	2248308.52	0.10
771	524322.23	2248241.21	0.10
772	524290.43	2248174.20	0.10
773	524259.06	2248108.05	0.10
774	524226.85	2248040.61	0.10
775	524193.48	2247970.56	0.10
776	524160.11	2247900.41	0.10
777	524127.01	2247830.56	0.10
778	524093.45	2247760.05	0.10
779	524060.33	2247690.08	0.10
780	524026.93	2247619.86	0.10
781	523993.84	2247549.48	0.10
782	523960.30	2247479.57	0.10
783	523927.04	2247409.16	0.10
784	523893.60	2247339.33	0.10
785	523860.50	2247268.91	0.10
786	523827.39	2247198.67	0.10
787	523794.05	2247128.35	0.10
788	523760.76	2247058.09	0.10
789	523727.79	2246987.92	0.10
790	523694.17	2246917.33	0.10
791	523661.09	2246846.90	0.10
792	523627.68	2246776.71	0.10
793	523594.32	2246706.25	0.10
794	523586.01	2246689.00	0.10
795	523560.94	2246636.11	0.10
796	523527.55	2246565.69	0.10
797	523497.02	2246501.77	0.10
798	523476.43	2246451.22	0.10
799	523473.83	2246447.94	0.10
800	523469.76	2246441.75	0.10
801	523471.09	2246434.22	0.10
802	523476.93	2246428.93	0.10
803	523484.33	2246429.29	0.10
804	523489.00	2246431.92	0.10
805	523491.52	2246435.48	0.10
806	523495.57	2246442.56	0.10
807	523507.14	2246470.97	0.10

1	2	3	4
808	523527.20	2246425.64	0.10
809	523555.45	2246361.33	0.10
810	523585.23	2246294.94	0.10
811	523599.47	2246263.04	0.10
812	523577.89	2246237.18	0.10
813	523568.62	2246225.20	0.10
814	523568.46	2246217.60	0.10
815	523592.86	2246150.74	0.10
816	523618.69	2246079.81	0.10
817	523625.35	2246061.30	0.10
818	523583.42	2246071.39	0.10
819	523513.47	2246088.09	0.10
820	523440.03	2246105.49	0.10
821	523369.41	2246122.94	0.10
822	523319.43	2246134.89	0.10
823	523248.18	2246151.80	0.10
824	523175.75	2246169.13	0.10
825	523103.53	2246186.18	0.10
826	523032.44	2246203.55	0.10
827	522974.05	2246217.31	0.10
828	522898.16	2246235.21	0.10
829	522822.67	2246253.27	0.10
830	522747.38	2246270.88	0.10
831	522672.27	2246288.66	0.10
832	522597.05	2246306.44	0.10
833	522521.44	2246324.26	0.10
834	522446.30	2246342.26	0.10
835	522372.67	2246365.16	0.10
836	522298.88	2246388.19	0.10
837	522224.55	2246411.37	0.10
838	522150.62	2246434.37	0.10
839	522076.05	2246457.66	0.10
840	522001.81	2246480.84	0.10
841	521924.58	2246504.91	0.10
842	521853.20	2246527.00	0.10
843	521778.97	2246550.31	0.10
844	521704.73	2246573.67	0.10
845	521630.34	2246596.77	0.10
846	521555.89	2246620.07	0.10
847	521481.30	2246643.34	0.10
848	521407.46	2246666.35	0.10
849	521332.99	2246689.46	0.10
850	521258.49	2246712.56	0.10
851	521183.98	2246735.58	0.10
852	521109.55	2246758.94	0.10
853	521035.30	2246781.81	0.10
854	520961.48	2246804.80	0.10
855	520887.05	2246827.95	0.10
856	520812.94	2246851.06	0.10
857	520739.06	2246873.98	0.10
858	520664.95	2246896.83	0.10
859	520591.04	2246919.80	0.10
860	520517.01	2246942.47	0.10
861	520442.90	2246965.37	0.10
862	520368.78	2246988.05	0.10
863	520294.74	2247010.66	0.10
864	520212.65	2247035.86	0.10
865	520130.24	2247061.23	0.10
866	520061.85	2247096.89	0.10
867	519992.74	2247132.79	0.10
868	519923.69	2247168.52	0.10
869	519865.52	2247198.57	0.10
870	519899.92	2247244.98	0.10
871	519945.13	2247307.17	0.10
872	519947.36	2247311.95	0.10
873	519946.07	2247319.25	0.10
874	519942.90	2247322.47	0.10
875	519938.94	2247324.22	0.10

1	2	3	4
876	519931.65	2247322.89	0.10
877	519928.41	2247319.89	0.10
878	519925.95	2247316.64	0.10
879	519882.98	2247257.39	0.10
880	519846.62	2247208.34	0.10
881	519786.04	2247239.69	0.10
882	519717.44	2247275.24	0.10
883	519648.82	2247310.97	0.10
884	519580.41	2247346.41	0.10
885	519511.58	2247381.93	0.10
886	519443.20	2247417.19	0.10
887	519374.61	2247452.75	0.10
888	519305.54	2247488.33	0.10
889	519236.82	2247523.84	0.10
890	519167.78	2247559.57	0.10
891	519099.22	2247595.09	0.10
892	519030.02	2247630.93	0.10
893	518960.97	2247666.74	0.10
894	518892.55	2247702.08	0.10
895	518823.49	2247737.71	0.10
896	518754.47	2247773.40	0.10
897	518685.33	2247808.93	0.10
898	518615.74	2247845.39	0.10
899	518546.85	2247881.08	0.10
900	518491.95	2247909.54	0.10
901	518440.39	2247936.07	0.10
902	518413.43	2247990.11	0.10
903	518382.51	2248050.65	0.10
904	518352.95	2248108.36	0.10
905	518333.31	2248182.85	0.10
906	518313.47	2248258.01	0.10
907	518294.27	2248333.27	0.10
908	518274.78	2248407.44	0.10
909	518254.56	2248486.18	0.10
910	518248.93	2248491.00	0.10
911	518244.86	2248491.62	0.10
912	518240.64	2248491.03	0.10
913	518235.14	2248486.06	0.10
914	518234.30	2248478.47	0.10
915	518235.13	2248474.49	0.10
916	518254.48	2248402.06	0.10
917	518273.96	2248327.93	0.10
918	518293.15	2248252.73	0.10
919	518313.01	2248177.49	0.10
920	518333.75	2248099.76	0.10
921	518363.81	2248041.07	0.10
922	518394.68	2247980.64	0.10
923	518408.69	2247952.55	0.10
924	518382.58	2247966.19	0.10
925	518340.86	2247987.73	0.10
926	518296.44	2248010.55	0.10
927	518248.24	2248035.67	0.10
928	518176.03	2248073.09	0.10
929	518127.67	2248129.79	0.10
930	518075.80	2248189.82	0.10
931	518025.04	2248249.09	0.10
932	517974.22	2248308.33	0.10
933	517922.89	2248367.59	0.10
934	517885.53	2248410.80	0.10
935	517842.90	2248459.53	0.10
936	517773.93	2248496.15	0.10
937	517704.71	2248532.64	0.10
938	517636.09	2248569.04	0.10
939	517567.24	2248605.26	0.10
940	517498.54	2248641.57	0.10
941	517429.56	2248677.98	0.10
942	517360.90	2248714.10	0.10
943	517292.04	2248750.67	0.10

1	2	3	4
944	517223.10	2248787.05	0.10
945	517154.27	2248823.38	0.10
946	517085.50	2248859.83	0.10
947	517018.24	2248895.31	0.10
948	516948.00	2248932.37	0.10
949	516879.61	2248968.71	0.10
950	516810.72	2249005.12	0.10
951	516742.02	2249041.39	0.10
952	516673.44	2249077.68	0.10
953	516604.81	2249114.01	0.10
954	516536.10	2249150.32	0.10
955	516467.24	2249186.62	0.10
956	516398.65	2249222.60	0.10
957	516329.77	2249259.03	0.10
958	516260.99	2249295.12	0.10
959	516191.92	2249331.30	0.10
960	516123.15	2249367.33	0.10
961	516054.38	2249403.55	0.10
962	515985.79	2249439.38	0.10
963	515916.79	2249475.37	0.10
964	515848.38	2249511.54	0.10
965	515779.38	2249547.42	0.10
966	515710.18	2249583.66	0.10
967	515630.37	2249624.25	0.10
968	515551.81	2249625.06	0.10
969	515472.96	2249625.26	0.10
970	515396.58	2249626.19	0.10
971	515318.80	2249627.28	0.10
972	515239.40	2249628.12	0.10
973	515161.53	2249628.47	0.10
974	515083.78	2249629.43	0.10
975	515006.45	2249630.58	0.10
976	514928.56	2249631.20	0.10
977	514850.67	2249631.92	0.10
978	514773.10	2249632.25	0.10
979	514689.99	2249633.58	0.10
980	514610.79	2249634.45	0.10
981	514532.55	2249635.25	0.10
982	514454.93	2249636.03	0.10
983	514377.31	2249636.75	0.10
984	514299.31	2249637.58	0.10
985	514220.88	2249638.09	0.10
986	514154.41	2249638.65	0.10
987	514099.91	2249639.26	0.10
988	514096.34	2249707.04	0.10
989	514092.60	2249785.10	0.10
990	514088.46	2249863.21	0.10
991	514084.92	2249941.24	0.10
992	514080.91	2250019.23	0.10
993	514076.80	2250097.35	0.10
994	514072.96	2250175.12	0.10
995	514069.06	2250253.62	0.10
996	514064.68	2250331.44	0.10
997	514060.84	2250409.90	0.10
998	514057.03	2250487.41	0.10
999	514054.43	2250552.31	0.10
1000	514053.16	2250559.40	0.10
1001	514047.30	2250563.93	0.10
1002	514043.28	2250564.36	0.10
1003	514038.99	2250563.51	0.10
1004	514033.80	2250558.22	0.10
1005	514032.98	2250550.32	0.10
1006	514036.05	2250486.38	0.10
1007	514039.86	2250408.87	0.10
1008	514043.71	2250330.33	0.10
1009	514048.09	2250252.51	0.10
1010	514051.98	2250174.08	0.10
1011	514055.82	2250096.25	0.10

1	2	3	4
1012	514059.93	2250018.13	0.10
1013	514063.94	2249940.16	0.10
1014	514067.48	2249862.09	0.10
1015	514071.62	2249783.98	0.10
1016	514075.36	2249705.94	0.10
1017	514079.45	2249628.32	0.10
1018	514082.77	2249621.20	0.10
1019	514089.82	2249618.37	0.10
1020	514154.20	2249617.65	0.10
1021	514220.72	2249617.09	0.10
1022	514299.13	2249616.58	0.10
1023	514377.10	2249615.75	0.10
1024	514454.71	2249615.03	0.10
1025	514532.33	2249614.25	0.10
1026	514610.57	2249613.45	0.10
1027	514689.70	2249612.58	0.10
1028	514772.89	2249611.25	0.10
1029	514850.53	2249610.92	0.10
1030	514928.38	2249610.20	0.10
1031	515006.21	2249609.58	0.10
1032	515083.49	2249608.43	0.10
1033	515161.35	2249607.47	0.10
1034	515239.24	2249607.12	0.10
1035	515318.54	2249606.28	0.10
1036	515396.30	2249605.19	0.10
1037	515472.80	2249604.26	0.10
1038	515551.67	2249604.06	0.10
1039	515627.62	2249603.28	0.10
1040	515700.43	2249565.06	0.10
1041	515769.68	2249528.79	0.10
1042	515838.68	2249492.91	0.10
1043	515907.02	2249456.78	0.10
1044	515976.07	2249420.76	0.10
1045	516044.63	2249384.95	0.10
1046	516113.38	2249348.74	0.10
1047	516182.17	2249312.70	0.10
1048	516251.24	2249276.52	0.10
1049	516319.99	2249240.45	0.10
1050	516388.86	2249204.02	0.10
1051	516457.46	2249168.03	0.10
1052	516526.29	2249131.75	0.10
1053	516594.99	2249095.45	0.10
1054	516663.62	2249059.12	0.10
1055	516732.20	2249022.83	0.10
1056	516800.90	2248986.56	0.10
1057	516869.77	2248950.16	0.10
1058	516938.17	2248913.81	0.10
1059	517008.44	2248876.73	0.10
1060	517075.68	2248841.26	0.10
1061	517144.45	2248804.81	0.10
1062	517213.30	2248768.47	0.10
1063	517282.24	2248732.10	0.10
1064	517351.09	2248695.54	0.10
1065	517419.76	2248659.41	0.10
1066	517488.73	2248623.00	0.10
1067	517557.45	2248586.68	0.10
1068	517626.28	2248550.47	0.10
1069	517694.89	2248514.07	0.10
1070	517764.13	2248477.58	0.10
1071	517831.29	2248441.93	0.10
1072	517869.61	2248397.11	0.10
1073	517907.01	2248353.85	0.10
1074	517958.30	2248294.63	0.10
1075	518009.09	2248235.42	0.10
1076	518059.89	2248176.11	0.10
1077	518111.74	2248116.11	0.10
1078	518161.38	2248057.91	0.10
1079	518164.54	2248055.40	0.10

1	2	3	4
1080	518238.56	2248017.04	0.10
1081	518286.79	2247991.90	0.10
1082	518331.24	2247969.06	0.10
1083	518372.90	2247947.55	0.10
1084	518421.97	2247921.91	0.10
1085	518427.72	2247918.97	0.10
1086	518482.32	2247890.88	0.10
1087	518537.19	2247862.44	0.10
1088	518606.04	2247826.77	0.10
1089	518675.66	2247790.29	0.10
1090	518744.85	2247754.73	0.10
1091	518813.85	2247719.05	0.10
1092	518882.91	2247683.42	0.10
1093	518951.32	2247648.09	0.10
1094	519020.36	2247612.29	0.10
1095	519089.56	2247576.45	0.10
1096	519158.13	2247540.92	0.10
1097	519227.17	2247505.19	0.10
1098	519295.91	2247469.67	0.10
1099	519364.97	2247434.10	0.10
1100	519433.55	2247398.54	0.10
1101	519501.95	2247363.27	0.10
1102	519570.77	2247327.76	0.10
1103	519639.14	2247292.34	0.10
1104	519707.76	2247256.60	0.10
1105	519776.38	2247221.04	0.10
1106	519845.36	2247185.34	0.10
1107	519914.04	2247149.86	0.10
1108	519983.08	2247114.14	0.10
1109	520052.16	2247078.26	0.10
1110	520123.18	2247041.42	0.10
1111	520206.49	2247015.78	0.10
1112	520288.58	2246990.58	0.10
1113	520362.64	2246967.97	0.10
1114	520436.73	2246945.30	0.10
1115	520510.84	2246922.40	0.10
1116	520584.85	2246899.73	0.10
1117	520658.74	2246876.77	0.10
1118	520732.86	2246853.93	0.10
1119	520806.71	2246831.00	0.10
1120	520880.80	2246807.90	0.10
1121	520955.23	2246784.75	0.10
1122	521029.08	2246761.76	0.10
1123	521103.31	2246738.90	0.10
1124	521177.73	2246715.53	0.10
1125	521252.28	2246692.50	0.10
1126	521326.77	2246669.40	0.10
1127	521401.22	2246646.30	0.10
1128	521475.05	2246623.30	0.10
1129	521549.63	2246600.03	0.10
1130	521613.14	2246579.32	0.10
1131	521591.44	2246517.24	0.10
1132	521568.16	2246450.65	0.10
1133	521545.23	2246386.02	0.10
1134	521543.60	2246381.45	0.10
1135	521544.03	2246374.06	0.10
1136	521549.44	2246368.89	0.10
1137	521557.28	2246368.13	0.10
1138	521563.00	2246372.84	0.10
1139	521565.41	2246380.20	0.10
1140	521587.97	2246443.72	0.10
1141	521611.26	2246510.31	0.10
1142	521633.50	2246573.80	0.10
1143	521698.47	2246553.62	0.10
1144	521772.67	2246530.27	0.10
1145	521846.95	2246506.95	0.10
1146	521918.35	2246484.86	0.10
1147	521995.56	2246460.80	0.10

1	2	3	4
1148	522069.80	2246437.62	0.10
1149	522144.37	2246414.33	0.10
1150	522218.30	2246391.33	0.10
1151	522292.63	2246368.15	0.10
1152	522366.43	2246345.11	0.10
1153	522441.14	2246321.90	0.10
1154	522516.58	2246303.83	0.10
1155	522592.22	2246286.00	0.10
1156	522667.44	2246268.22	0.10
1157	522742.57	2246250.44	0.10
1158	522817.84	2246232.84	0.10
1159	522893.31	2246214.78	0.10
1160	522969.23	2246196.87	0.10
1161	523027.54	2246183.13	0.10
1162	523098.63	2246165.76	0.10
1163	523170.90	2246148.70	0.10
1164	523243.34	2246131.36	0.10
1165	523314.59	2246114.45	0.10
1166	523364.45	2246102.54	0.10
1167	523435.19	2246085.05	0.10
1168	523508.63	2246067.65	0.10
1169	523578.52	2246050.97	0.10
1170	523633.83	2246037.81	0.10
1171	523650.67	2245991.59	0.10
1172	523679.01	2245913.78	0.10
1173	523701.09	2245852.71	0.10
1174	523698.67	2245840.01	0.10
1175	523695.21	2245831.85	0.10
1176	523693.20	2245827.73	0.10
1177	523692.97	2245819.85	0.10
1178	523698.04	2245814.45	0.10
1179	523702.08	2245812.77	0.10
1180	523690.12	2245782.48	0.10
1181	523669.33	2245731.00	0.10
1182	523652.60	2245690.90	0.10
1183	523632.12	2245640.14	0.10
1184	523611.94	2245589.77	0.10
1185	523591.75	2245539.33	0.10
1186	523572.14	2245490.91	0.10
1187	523551.48	2245439.00	0.10
1188	523532.06	2245390.07	0.10
1189	523511.25	2245338.54	0.10
1190	523506.38	2245326.12	0.10
1191	523507.06	2245318.55	0.10
1192	523521.18	2245290.02	0.10
1193	523494.61	2245225.54	0.10
1194	523491.13	2245217.36	0.10
1195	523466.75	2245157.13	0.10
1196	523438.46	2245088.88	0.10
1197	523410.76	2245022.48	0.10
1198	523382.49	2244954.64	0.10
1199	523353.90	2244886.60	0.10
1200	523325.88	2244818.17	0.10
1201	523299.32	2244754.00	0.10
1202	523269.93	2244682.24	0.10
1203	523243.09	2244619.15	0.10
1204	523213.38	2244547.40	0.10
1205	523184.05	2244476.80	0.10
1206	523155.99	2244409.64	0.10
1207	523127.83	2244341.81	0.10
1208	523097.70	2244268.75	0.10
1209	523068.73	2244199.16	0.10
1210	523040.06	2244129.98	0.10
1211	523011.07	2244059.94	0.10
1212	522984.51	2243996.02	0.10
1213	522953.29	2243920.27	0.10
1214	522927.02	2243850.14	0.10
1215	522901.36	2243780.12	0.10

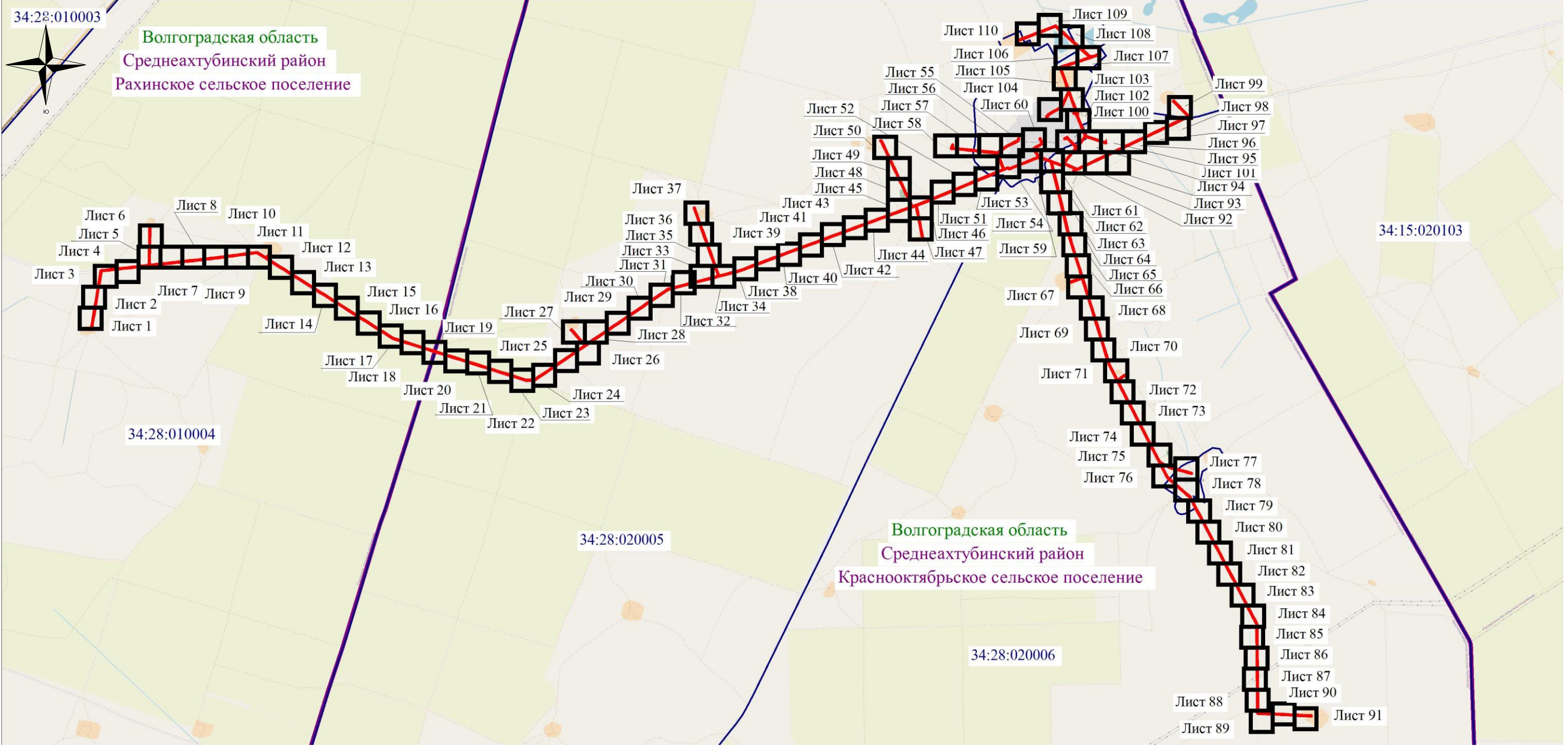
1	2	3	4
1216	522878.41	2243717.49	0.10
1217	522849.27	2243723.30	0.10
1218	522774.36	2243738.23	0.10
1219	522700.90	2243752.87	0.10
1220	522627.58	2243767.48	0.10
1221	522553.85	2243782.17	0.10
1222	522480.74	2243796.75	0.10
1223	522408.87	2243811.07	0.10
1224	522332.87	2243826.21	0.10
1225	522323.41	2243828.10	0.10
1226	522315.99	2243826.05	0.10
1227	522312.21	2243819.68	0.10
1228	522313.43	2243812.05	0.10
1229	522319.28	2243807.50	0.10
1230	522323.78	2243807.13	0.10
1231	522328.31	2243806.04	0.10
1232	522405.00	2243790.74	0.10
1233	522478.13	2243776.24	0.10
1234	522550.25	2243762.02	0.10
1235	522623.78	2243747.47	0.10
1236	522697.29	2243732.78	0.10
1237	522771.08	2243718.31	0.10
1238	522843.85	2243703.96	0.10
1239	522871.41	2243698.48	0.10
1240	522849.97	2243640.47	0.10
1241	522823.58	2243568.77	0.10
1242	522797.81	2243498.63	0.10
1243	522772.10	2243429.03	0.10
1244	522746.22	2243358.67	0.10
1245	522720.25	2243288.09	0.10
1246	522694.04	2243217.22	0.10
1247	522668.50	2243147.60	0.10
1248	522642.59	2243077.64	0.10
1249	522616.87	2243007.82	0.10
1250	522591.38	2242938.59	0.10
1251	522565.57	2242868.39	0.10
1252	522539.75	2242798.82	0.10
1253	522513.60	2242728.29	0.10
1254	522488.06	2242658.67	0.10
1255	522462.23	2242588.54	0.10
1256	522436.45	2242518.89	0.10
1257	522410.70	2242449.18	0.10
1258	522384.79	2242378.98	0.10
1259	522359.13	2242309.63	0.10
1260	522334.68	2242243.36	0.10
1261	522310.37	2242177.35	0.10
1262	522286.17	2242111.23	0.10
1263	522261.81	2242045.14	0.10
1264	522237.40	2241978.82	0.10
1265	522212.86	2241912.39	0.10
1266	522188.62	2241846.22	0.10
1267	522163.94	2241779.25	0.10
1268	522138.00	2241708.49	0.10
1269	522114.10	2241643.52	0.10
1270	522088.17	2241572.99	0.10
1271	522062.49	2241503.26	0.10
1272	522035.35	2241430.71	0.10
1273	522007.18	2241355.54	0.10
1274	521980.60	2241285.28	0.10
1275	521954.21	2241214.89	0.10
1276	521927.76	2241144.93	0.10
1277	521901.38	2241074.89	0.10
1278	521875.13	2241004.76	0.10
1279	521848.52	2240934.39	0.10
1280	521822.63	2240866.09	0.10
1281	521795.54	2240793.87	0.10
1282	521768.53	2240722.42	0.10
1283	521741.71	2240650.96	0.10

1	2	3	4
1284	521722.85	2240578.23	0.10
1285	521704.07	2240505.20	0.10
1286	521685.41	2240432.13	0.10
1287	521666.26	2240359.12	0.10
1288	521647.57	2240286.11	0.10
1289	521628.38	2240212.56	0.10
1290	521609.37	2240139.13	0.10
1291	521590.27	2240065.38	0.10
1292	521571.49	2239992.20	0.10
1293	521552.63	2239919.45	0.10
1294	521533.57	2239845.85	0.10
1295	521514.69	2239772.90	0.10
1296	521493.91	2239692.69	0.10
1297	521476.73	2239626.19	0.10
1298	521457.58	2239553.27	0.10
1299	521438.99	2239480.75	0.10
1300	521420.24	2239408.29	0.10
1301	521378.92	2239347.12	0.10
1302	521336.25	2239284.51	0.10
1303	521294.16	2239222.26	0.10
1304	521251.09	2239158.72	0.10
1305	521209.50	2239097.38	0.10
1306	521166.98	2239034.73	0.10
1307	521124.48	2238971.98	0.10
1308	521081.92	2238909.23	0.10
1309	521039.17	2238846.68	0.10
1310	520996.79	2238784.26	0.10
1311	520954.40	2238721.34	0.10
1312	520911.73	2238658.67	0.10
1313	520869.18	2238595.93	0.10
1314	520825.83	2238532.41	0.10
1315	520787.67	2238476.02	0.10
1316	520745.12	2238413.05	0.10
1317	520702.47	2238350.07	0.10
1318	520659.99	2238287.52	0.10
1319	520617.29	2238224.43	0.10
1320	520574.41	2238161.17	0.10
1321	520532.44	2238099.47	0.10
1322	520489.75	2238036.47	0.10
1323	520447.28	2237973.89	0.10
1324	520404.87	2237910.98	0.10
1325	520362.31	2237848.72	0.10
1326	520319.95	2237786.38	0.10
1327	520277.07	2237723.15	0.10
1328	520234.65	2237660.60	0.10
1329	520191.86	2237597.46	0.10
1330	520149.44	2237534.69	0.10
1331	520107.25	2237472.53	0.10
1332	520064.46	2237409.63	0.10
1333	520022.07	2237346.86	0.10
1334	519979.64	2237284.69	0.10
1335	519937.10	2237221.96	0.10
1336	519892.12	2237155.44	0.10
1337	519849.72	2237090.81	0.10
1338	519845.08	2237017.00	0.10
1339	519842.21	2236954.80	0.10
1340	519864.62	2236883.04	0.10
1341	519887.07	2236811.12	0.10
1342	519909.79	2236738.84	0.10
1343	519932.34	2236667.39	0.10
1344	519955.27	2236594.20	0.10
1345	519977.99	2236522.22	0.10
1346	520000.68	2236449.59	0.10
1347	520024.06	2236376.09	0.10
1348	520046.73	2236303.63	0.10
1349	520069.82	2236230.24	0.10
1350	520093.14	2236156.89	0.10
1351	520115.93	2236084.74	0.10

1	2	3	4
1352	520140.19	2236007.28	0.10
1353	520161.79	2235937.77	0.10
1354	520183.82	2235866.94	0.10
1355	520206.15	2235795.33	0.10
1356	520228.96	2235722.37	0.10
1357	520251.87	2235649.14	0.10
1358	520273.51	2235579.34	0.10
1359	520296.96	2235505.47	0.10
1360	520319.99	2235431.43	0.10
1361	520336.24	2235379.47	0.10
1362	520358.94	2235307.01	0.10
1363	520384.71	2235225.41	0.10
1364	520410.71	2235143.12	0.10
1365	520433.42	2235070.73	0.10
1366	520456.38	2234998.08	0.10
1367	520479.30	2234925.53	0.10
1368	520501.88	2234853.04	0.10
1369	520524.75	2234780.45	0.10
1370	520547.52	2234707.21	0.10
1371	520571.30	2234633.31	0.10
1372	520589.00	2234605.23	0.10
1373	520628.73	2234541.57	0.10
1374	520668.70	2234478.68	0.10
1375	520709.55	2234414.74	0.10
1376	520750.03	2234351.08	0.10
1377	520790.11	2234287.20	0.10
1378	520830.11	2234223.16	0.10
1379	520870.79	2234159.47	0.10
1380	520911.32	2234094.97	0.10
1381	520952.20	2234030.70	0.10
1382	520993.00	2233965.85	0.10
1383	521033.93	2233901.03	0.10
1384	521074.96	2233835.84	0.10
1385	521115.31	2233771.72	0.10
1386	521156.42	2233706.51	0.10
1387	521198.14	2233640.96	0.10
1388	521238.75	2233575.97	0.10
1389	521279.69	2233511.31	0.10
1390	521320.68	2233447.22	0.10
1391	521360.94	2233382.39	0.10
1392	521401.85	2233317.40	0.10
1393	521442.33	2233253.64	0.10
1394	521482.87	2233188.59	0.10
1395	521524.26	2233124.44	0.10
1396	521566.48	2233055.96	0.10
1397	521606.75	2232992.19	0.10
1398	521644.65	2232932.19	0.10
1399	521684.73	2232868.71	0.10
1400	521724.95	2232804.73	0.10
1401	521765.30	2232740.78	0.10
1402	521806.03	2232676.26	0.10
1403	521846.59	2232612.11	0.10
1404	521887.12	2232547.78	0.10
1405	521928.03	2232483.17	0.10
1406	521967.02	2232421.33	0.10
1407	522009.36	2232354.57	0.10
1408	522049.53	2232290.69	0.10
1409	522057.64	2232278.01	0.10
1410	522051.99	2232236.51	0.10
1411	522041.80	2232160.16	0.10
1412	522031.34	2232083.05	0.10
1413	522021.18	2232007.34	0.10
1414	522011.02	2231931.43	0.10
1415	522000.89	2231855.80	0.10
1416	521990.64	2231780.50	0.10
1417	521980.29	2231704.70	0.10
1418	521970.04	2231628.92	0.10
1419	521961.62	2231553.33	0.10

1	2	3	4
1420	521953.05	2231477.58	0.10
1421	521944.80	2231401.83	0.10
1422	521936.20	2231326.30	0.10
1423	521927.95	2231249.33	0.10
1424	521919.18	2231173.59	0.10
1425	521910.70	2231098.27	0.10
1426	521902.12	2231022.57	0.10
1427	521893.52	2230945.78	0.10
1428	521885.08	2230870.81	0.10
1429	521876.81	2230794.27	0.10
1430	521868.23	2230719.40	0.10
1431	521859.94	2230643.44	0.10
1432	521851.43	2230567.10	0.10
1433	521842.85	2230489.74	0.10
1434	521834.44	2230415.11	0.10
1435	521825.98	2230339.09	0.10
1436	521817.44	2230264.01	0.10
1437	521808.79	2230187.60	0.10
1438	521799.96	2230110.87	0.10
1439	521791.52	2230035.20	0.10
1440	521783.10	2229958.56	0.10
1441	521774.65	2229883.19	0.10
1442	521765.86	2229807.03	0.10
1443	521757.59	2229730.73	0.10
1444	521749.00	2229655.25	0.10
1445	521741.39	2229587.17	0.10
1446	521674.43	2229575.83	0.10
1447	521597.31	2229562.90	0.10
1448	521524.61	2229550.72	0.10
1449	521452.86	2229538.57	0.10
1450	521376.95	2229526.15	0.10
1451	521300.79	2229513.36	0.10
1452	521223.54	2229500.40	0.10
1453	521147.01	2229487.77	0.10
1454	521070.08	2229474.84	0.10
1455	520992.64	2229461.81	0.10
1456	520916.11	2229448.97	0.10
1457	520842.09	2229436.82	0.10
1458	520786.42	2229427.10	0.10
1459	520780.69	2229422.09	0.10
1460	520779.85	2229414.54	0.10
1461	520784.33	2229408.40	0.10
1	520791.78	2229406.88	0.10

Схема расположения границ публичного сервитута



Используемые условные знаки и обозначения:

- обозначение границы кадастрового квартала по сведениям государственного кадастра недвижимости
- обозначение границы земельного участка по сведениям государственного кадастра недвижимости
- обозначение границы публичного сервитута
- обозначение границы муниципального образования
- обозначение объекта электросетевого хозяйства

ТП-927 — обозначение трансформаторной подстанции

34:00:000000 — обозначение номера кадастрового квартала

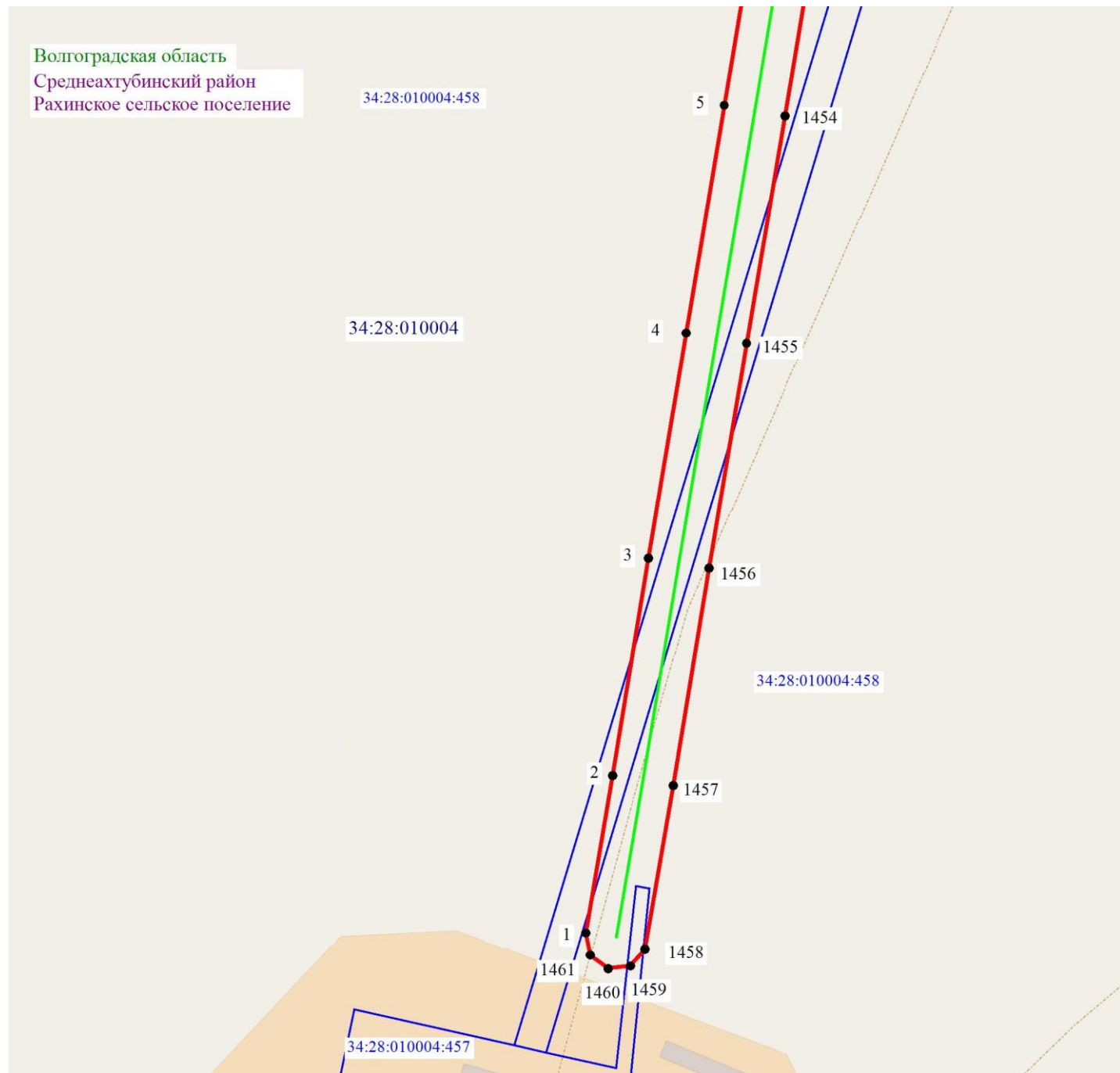
:186— обозначение номера земельного участка

Волгоградская область — наименование муниципального образования

Среднеакhtubинский район



Масштаб 1:70000

Схема расположения границ публичного сервитута



Масштаб 1: 2000

Используемые условные знаки и обозначения:

-  - обозначение границы кадастрового квартала по сведениям ЕГРН
- - обозначение границы земельного участка по сведениям ЕГРН
- - обозначение границы публичного сервитута
-  - обозначение объекта электросетевого хозяйства
- 2 - обозначение характерной точки охранной зоны

34:00:0000000 – обозначение номера кадастрового квартала

34:18:100014:525 – обозначение номера земельного участка

Волгоградская область - обозначение муниципального образования

Среднеахтубинский район

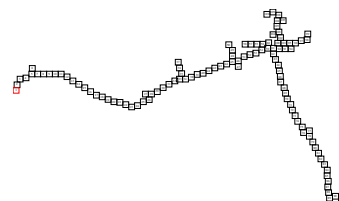
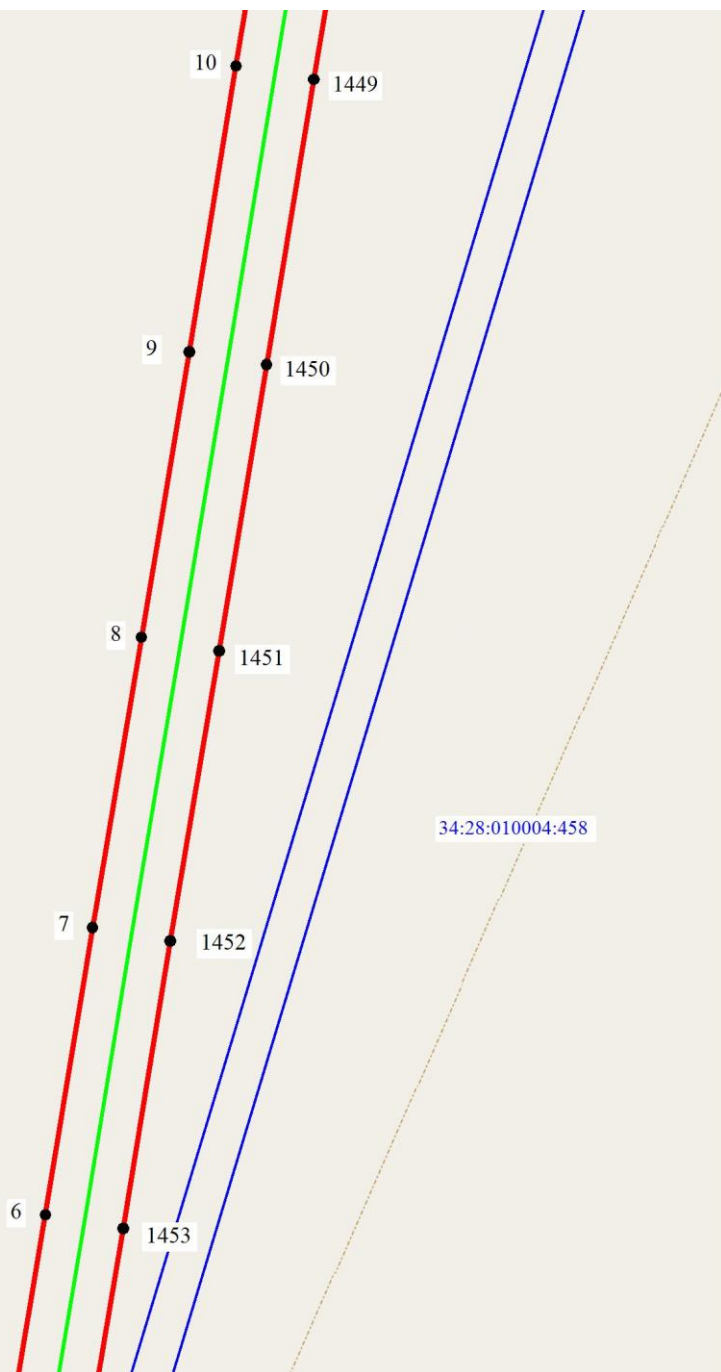


Схема расположения границ публичного сервитута

Волгоградская область
Среднеахтубинский район
Рахинское сельское поселение
34:28:010004

34:28:010004:458



Масштаб 1: 2000

Используемые условные знаки и обозначения:

- - обозначение границы кадастрового квартала по сведениям ЕГРН
- - обозначение границы земельного участка по сведениям ЕГРН
- - обозначение границы публичного сервитута
- - обозначение объекта электросетевого хозяйства
- 2 - обозначение характерной точки охранной зоны

34:00:0000000 — обозначение номера кадастрового квартала

34:18:100014:525 — обозначение номера земельного участка

Волгоградская область - обозначение муниципального образования

Среднеахтубинский район

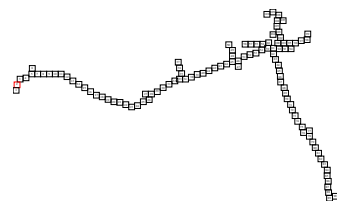
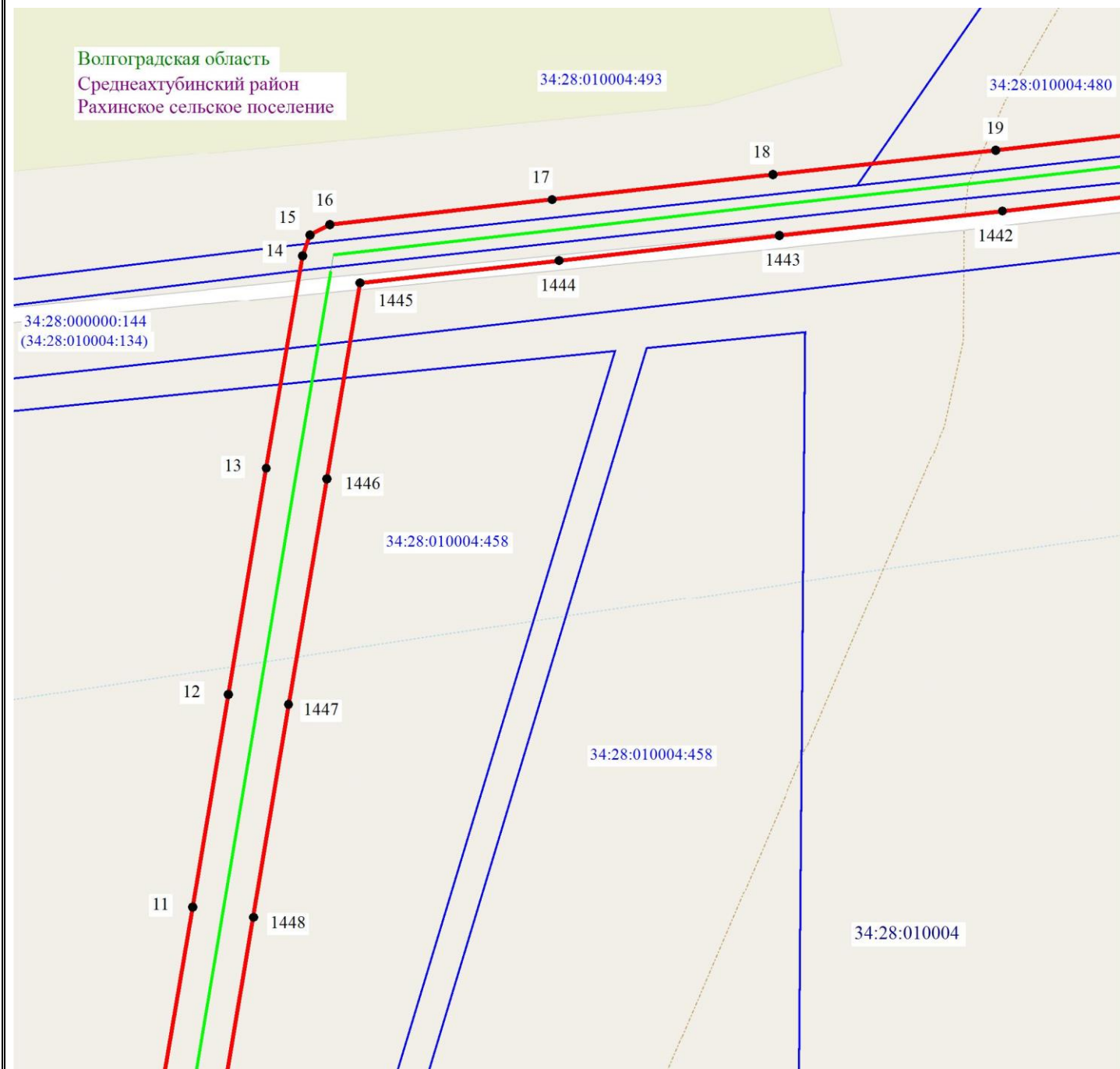


Схема расположения границ публичного сервитута



Масштаб 1: 2000

Используемые условные знаки и обозначения:

- - обозначение границы кадастрового квартала по сведениям ЕГРН
- - обозначение границы земельного участка по сведениям ЕГРН
- - обозначение границы публичного сервитута
- - обозначение объекта электросетевого хозяйства
- 2 - обозначение характерной точки охранной зоны

34:00:0000000 — обозначение номера кадастрового квартала

34:18:100014:525 — обозначение номера земельного участка

Волгоградская область - обозначение муниципального образования

Среднеахтубинский район

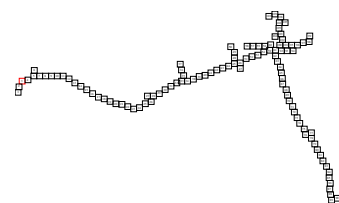
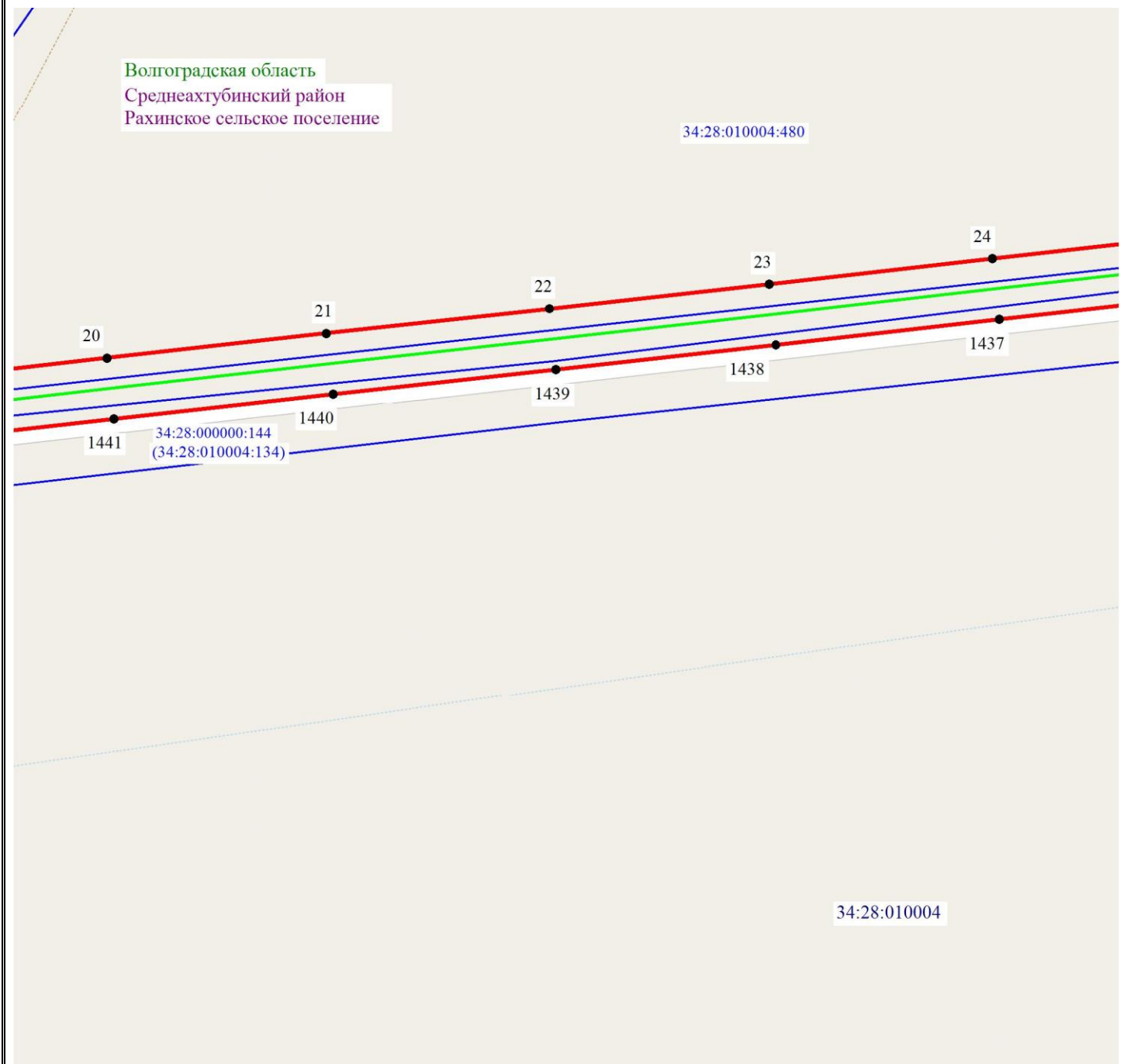


Схема расположения границ публичного сервитута



Масштаб 1: 2000

Используемые условные знаки и обозначения:

- - обозначение границы кадастрового квартала по сведениям ЕГРН
- - обозначение границы земельного участка по сведениям ЕГРН
- - обозначение границы публичного сервитута
- - обозначение объекта электросетевого хозяйства
- 2 - обозначение характерной точки охранной зоны

34:00:0000000 — обозначение номера кадастрового квартала

34:18:100014:525 — обозначение номера земельного участка

Волгоградская область - обозначение муниципального образования

Среднеахтубинский район


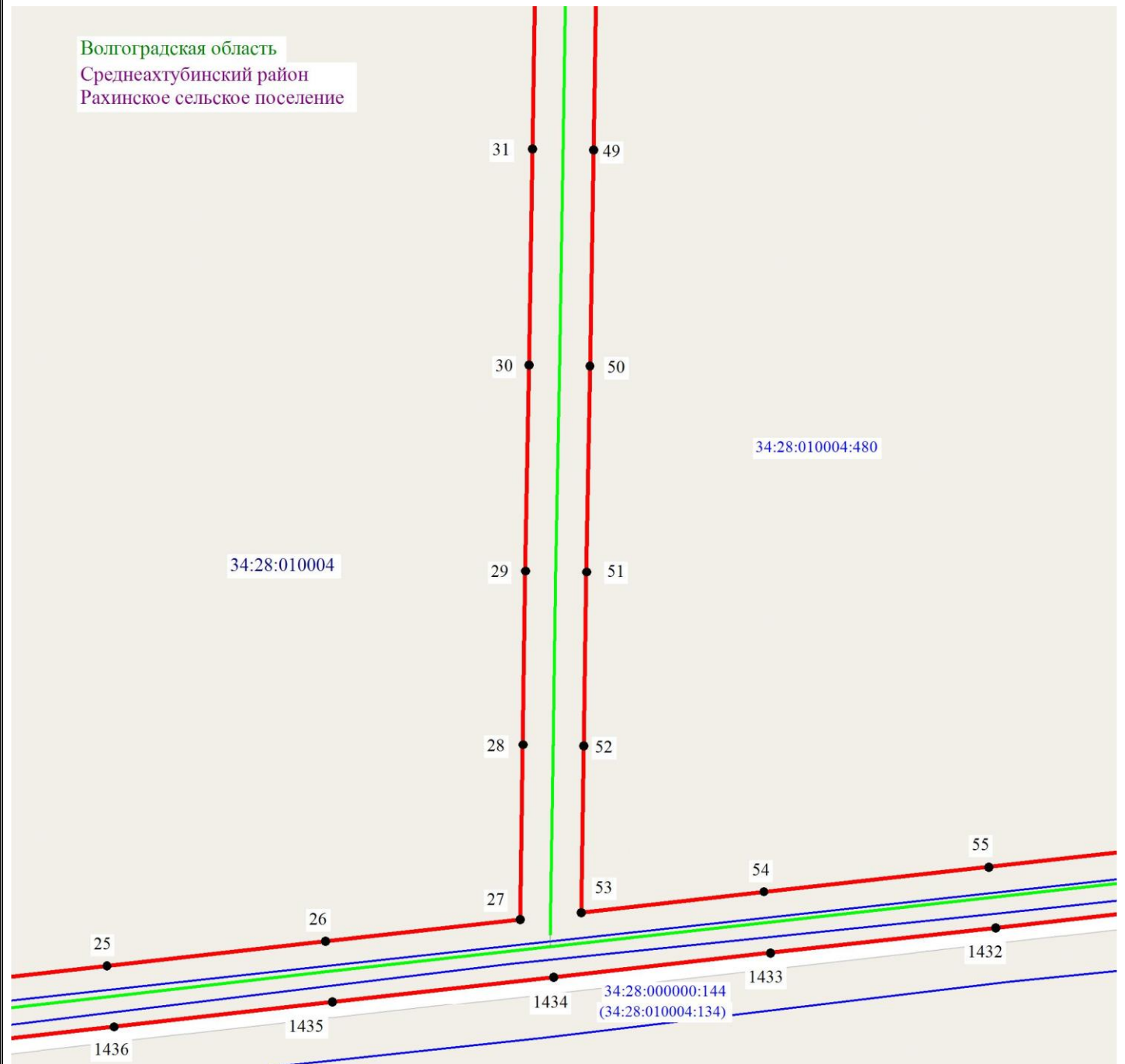


Схема расположения границ публичного сервитута

Волгоградская область
Среднеахтубинский район
Рахинское сельское поселение



Масштаб 1: 2000

Используемые условные знаки и обозначения:

- обозначение границы кадастрового квартала по сведениям ЕГРН
- обозначение границы земельного участка по сведениям ЕГРН
- обозначение границы публичного сервитута
- обозначение объекта электросетевого хозяйства
- 2 — обозначение характерной точки охранной зоны

34:00:0000000 — обозначение номера кадастрового квартала

34:18:100014:525 — обозначение номера земельного участка

Волгоградская область — обозначение муниципального образования

Среднеахтубинский район

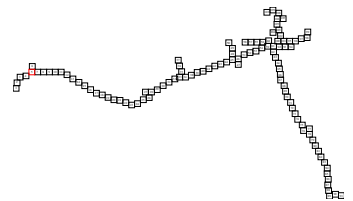
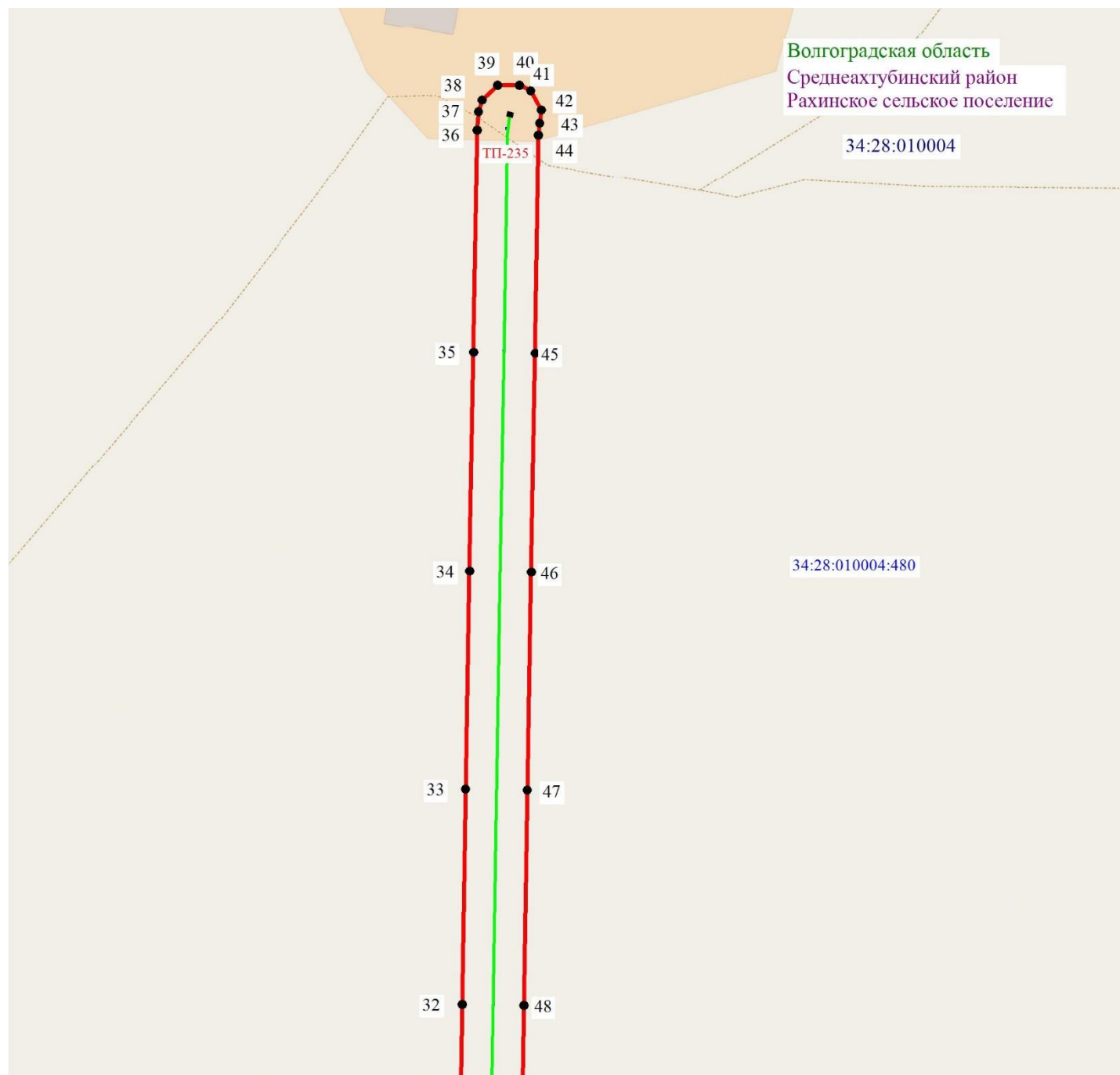


Схема расположения границ публичного сервитута



Масштаб 1: 2000

Используемые условные знаки и обозначения:

- - обозначение границы кадастрового квартала по сведениям ЕГРН
- - обозначение границы земельного участка по сведениям ЕГРН
- - обозначение границы публичного сервитута
- - обозначение объекта электросетевого хозяйства
- 2 - обозначение характерной точки охранной зоны

34:00:0000000 — обозначение номера кадастрового квартала

34:18:100014:525 — обозначение номера земельного участка

Волгоградская область - обозначение муниципального образования

Среднеакhtubинский район

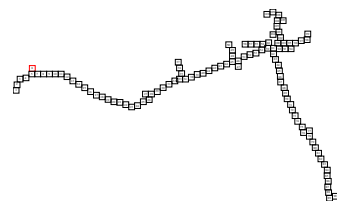


Схема расположения границ публичного сервитута

Волгоградская область
Среднеахтубинский район
Рахинское сельское поселение

34:28:010004

34:28:010004:480



Масштаб 1: 2000

Используемые условные знаки и обозначения:

- - обозначение границы кадастрового квартала по сведениям ЕГРН
- - обозначение границы земельного участка по сведениям ЕГРН
- - обозначение границы публичного сервитута
- - обозначение объекта электросетевого хозяйства
- 2 - обозначение характерной точки охранной зоны

34:00:0000000 — обозначение номера кадастрового квартала

34:18:100014:525 — обозначение номера земельного участка

Волгоградская область - обозначение муниципального образования

Среднеахтубинский район

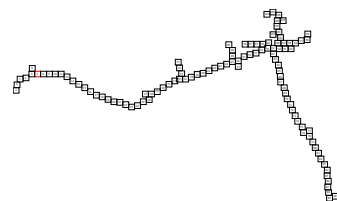
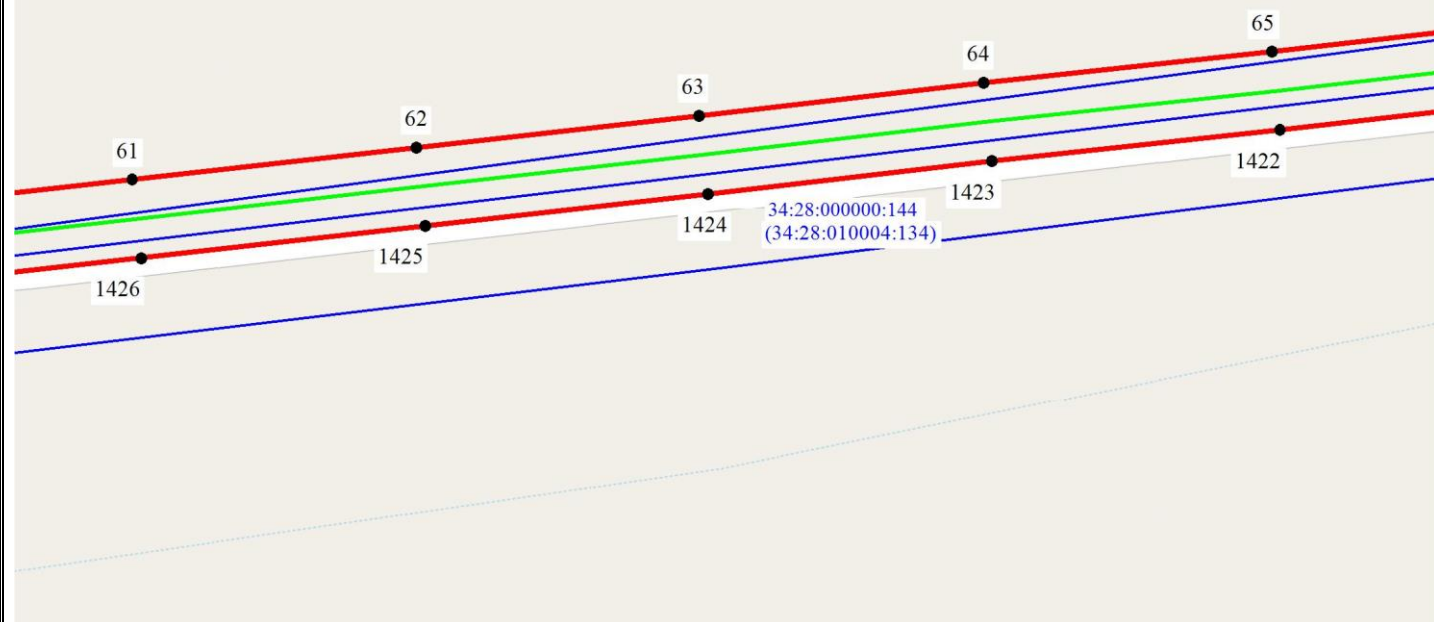


Схема расположения границ публичного сервитута

Волгоградская область
Среднеахтубинский район
Рахинское сельское поселение

34:28:010004

34:28:010004:553



Масштаб 1: 2000

Используемые условные знаки и обозначения:

- - обозначение границы кадастрового квартала по сведениям ЕГРН
- - обозначение границы земельного участка по сведениям ЕГРН
- - обозначение границы публичного сервитута
- - обозначение объекта электросетевого хозяйства
- 2 - обозначение характерной точки охранной зоны

34:00:000000 — обозначение номера кадастрового квартала

34:18:100014:525 — обозначение номера земельного участка

Волгоградская область - обозначение муниципального образования

Среднеахтубинский район

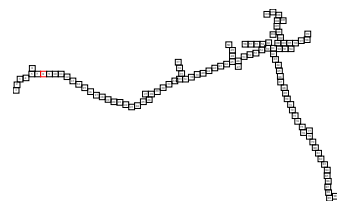
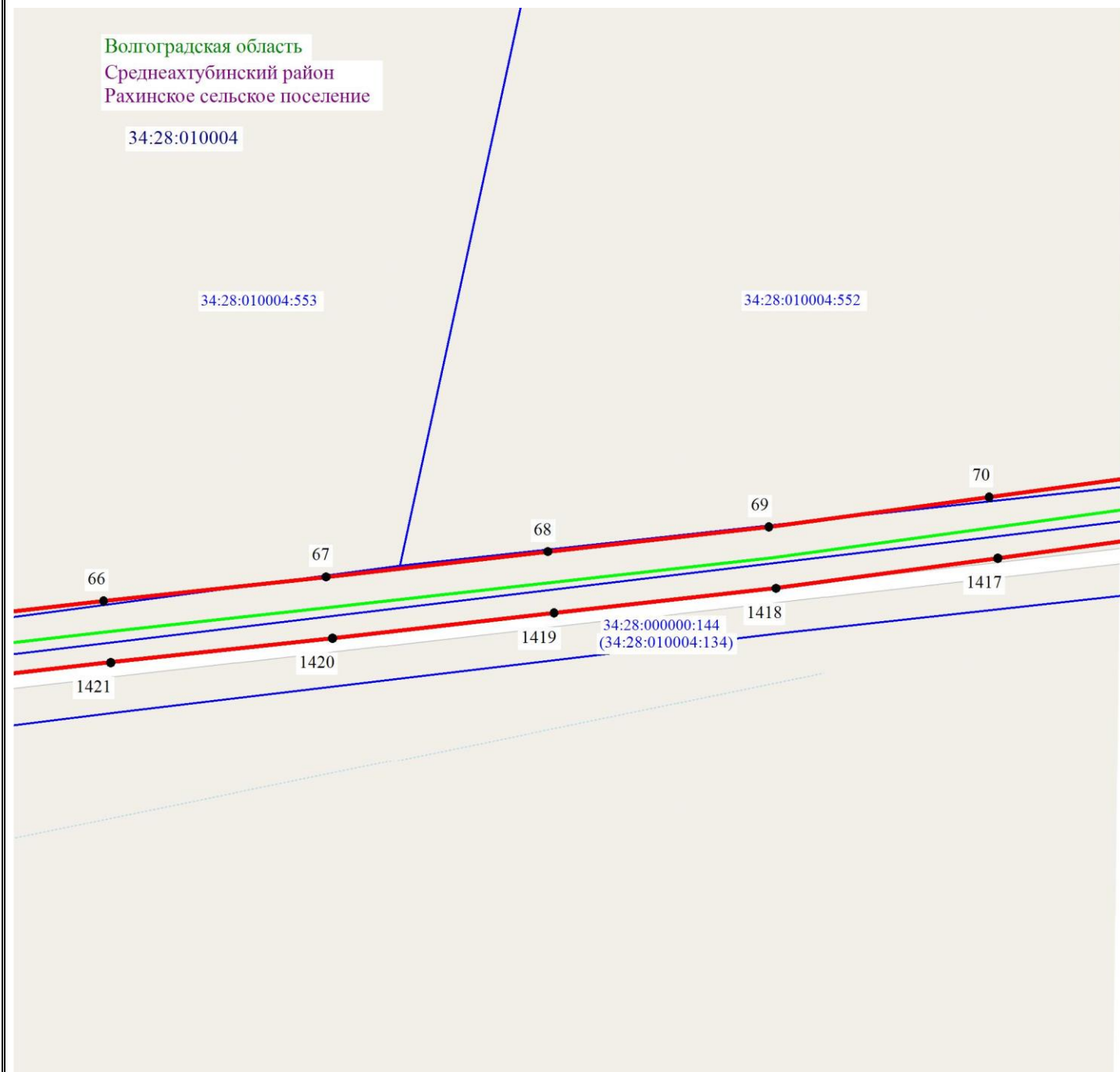


Схема расположения границ публичного сервитута



Масштаб 1: 2000

Используемые условные знаки и обозначения:

- - обозначение границы кадастрового квартала по сведениям ЕГРН
- - обозначение границы земельного участка по сведениям ЕГРН
- - обозначение границы публичного сервитута
- - обозначение объекта электросетевого хозяйства
- 2 - обозначение характерной точки охранной зоны

34:00:0000000 — обозначение номера кадастрового квартала

34:18:100014:525 — обозначение номера земельного участка

Волгоградская область - обозначение муниципального образования

Среднеахтубинский район

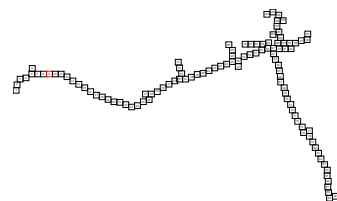
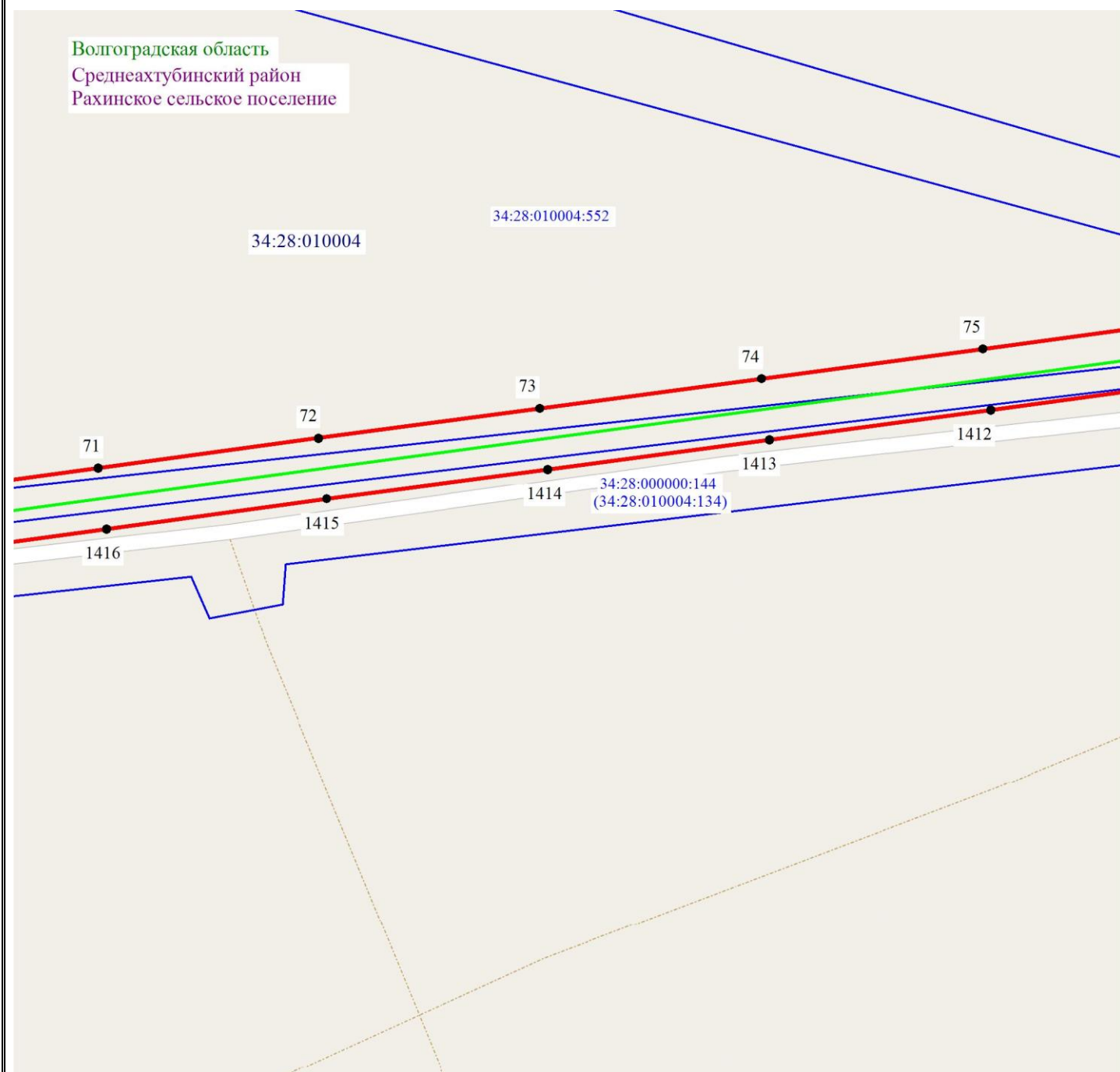


Схема расположения границ публичного сервитута



Масштаб 1: 2000

Используемые условные знаки и обозначения:

- - обозначение границы кадастрового квартала по сведениям ЕГРН
- - обозначение границы земельного участка по сведениям ЕГРН
- - обозначение границы публичного сервитута
- - обозначение объекта электросетевого хозяйства
- 2 - обозначение характерной точки охранной зоны

34:00:0000000 — обозначение номера кадастрового квартала

34:18:100014:525 — обозначение номера земельного участка

Волгоградская область - обозначение муниципального образования

Среднеахтубинский район

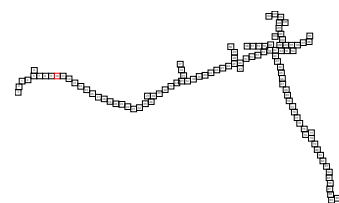
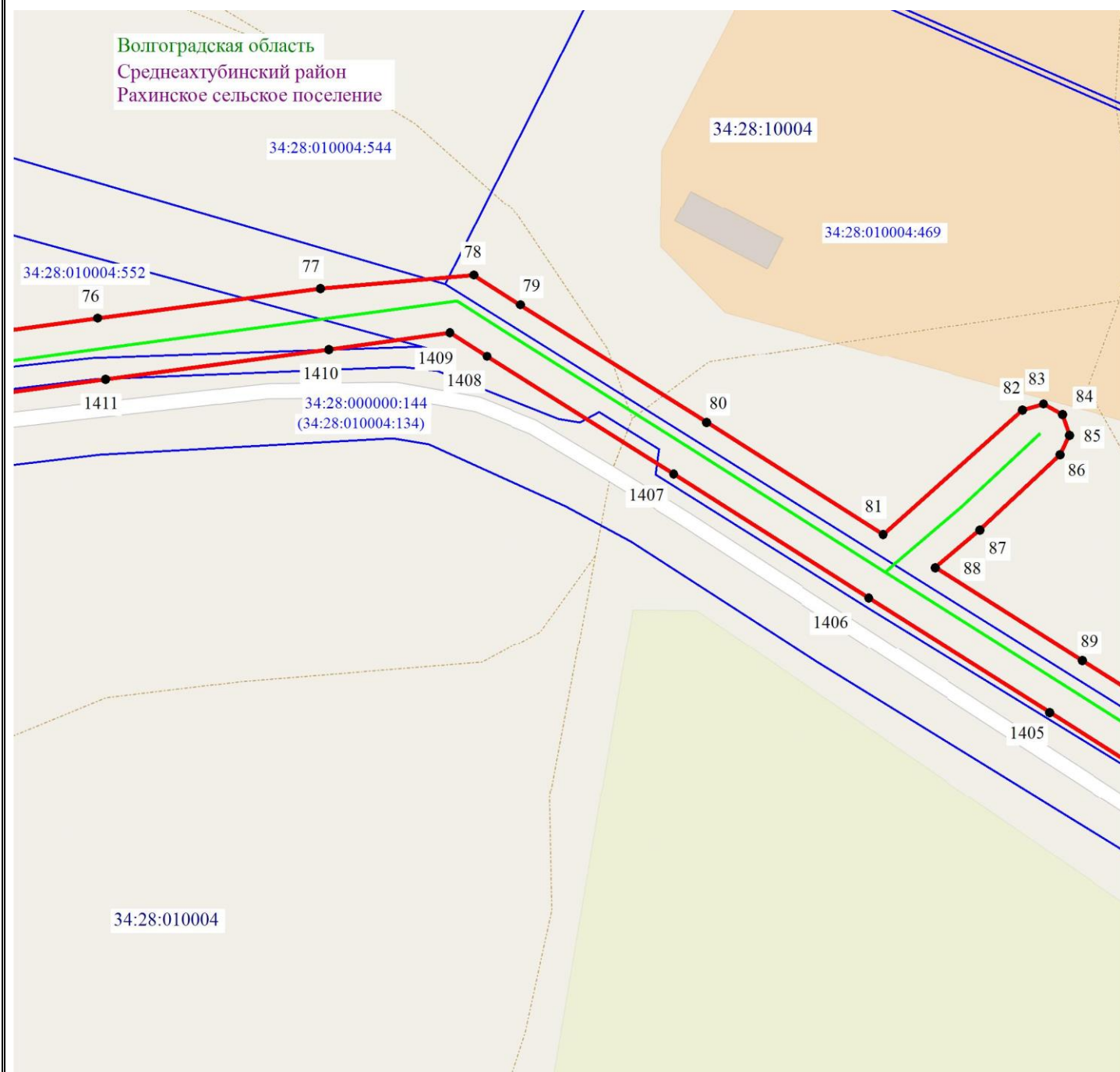


Схема расположения границ публичного сервитута



Масштаб 1: 2000

Используемые условные знаки и обозначения:

- - обозначение границы кадастрового квартала по сведениям ЕГРН
- - обозначение границы земельного участка по сведениям ЕГРН
- - обозначение границы публичного сервитута
- - обозначение объекта электросетевого хозяйства
- 2 - обозначение характерной точки охранной зоны

34:00:0000000 — обозначение номера кадастрового квартала

34:18:100014:525 — обозначение номера земельного участка

Волгоградская область - обозначение муниципального образования

Среднеахтубинский район

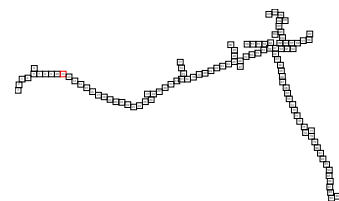
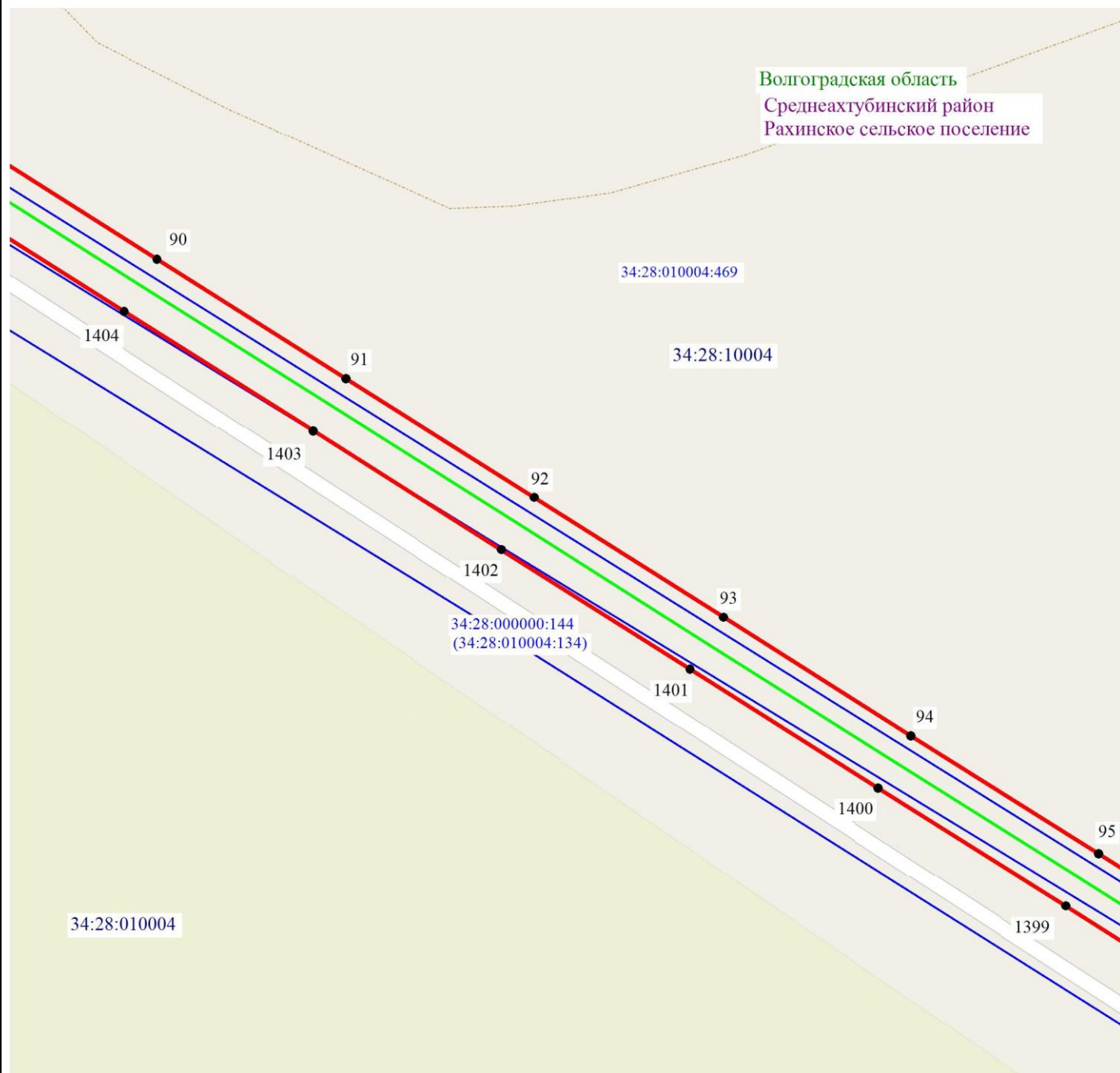


Схема расположения границ публичного сервитута



Масштаб 1: 2000

Используемые условные знаки и обозначения:

- - обозначение границы кадастрового квартала по сведениям ЕГРН
- - обозначение границы земельного участка по сведениям ЕГРН
- - обозначение границы публичного сервитута
- - обозначение объекта электросетевого хозяйства
- 2 - обозначение характерной точки охранной зоны

34:00:0000000 — обозначение номера кадастрового квартала

34:18:100014:525 — обозначение номера земельного участка

Волгоградская область - обозначение муниципального образования

Среднеахтубинский район

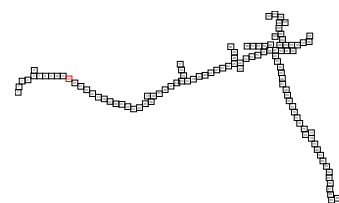


Схема расположения границ публичного сервитута



Масштаб 1: 2000

Используемые условные знаки и обозначения:

- - обозначение границы кадастрового квартала по сведениям ЕГРН
- - обозначение границы земельного участка по сведениям ЕГРН
- - обозначение границы публичного сервитута
- - обозначение объекта электросетевого хозяйства
- 2 - обозначение характерной точки охранной зоны

34:00:0000000 — обозначение номера кадастрового квартала

34:18:100014:525 — обозначение номера земельного участка

Волгоградская область - обозначение муниципального образования

Среднеахтубинский район

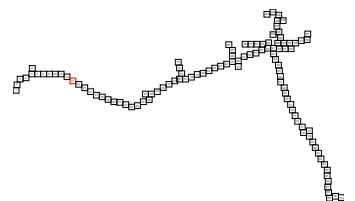


Схема расположения границ публичного сервитута



Масштаб 1: 2000

Используемые условные знаки и обозначения:

- - обозначение границы кадастрового квартала по сведениям ЕГРН
- - обозначение границы земельного участка по сведениям ЕГРН
- - обозначение границы публичного сервитута
- - обозначение объекта электросетевого хозяйства
- 2 - обозначение характерной точки охранной зоны

34:00:0000000 — обозначение номера кадастрового квартала

34:18:100014:525 — обозначение номера земельного участка

Волгоградская область - обозначение муниципального образования

Среднеахтубинский район

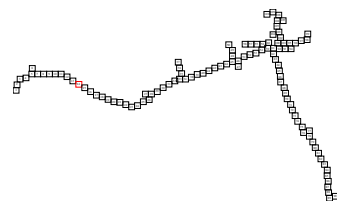


Схема расположения границ публичного сервитута



Масштаб 1: 2000

Используемые условные знаки и обозначения:

- - обозначение границы кадастрового квартала по сведениям ЕГРН
- - обозначение границы земельного участка по сведениям ЕГРН
- - обозначение границы публичного сервитута
- - обозначение объекта электросетевого хозяйства
- 2 - обозначение характерной точки охранной зоны

34:00:0000000 — обозначение номера кадастрового квартала

34:18:100014:525 — обозначение номера земельного участка

Волгоградская область - обозначение муниципального образования

Среднеахтубинский район

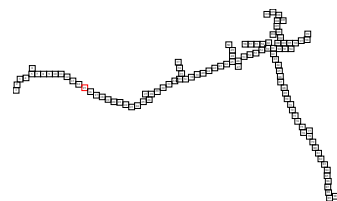


Схема расположения границ публичного сервитута



Масштаб 1: 2000

Используемые условные знаки и обозначения:

- - обозначение границы кадастрового квартала по сведениям ЕГРН
- - обозначение границы земельного участка по сведениям ЕГРН
- - обозначение границы публичного сервитута
- - обозначение объекта электросетевого хозяйства
- 2 - обозначение характерной точки охранной зоны

34:00:000000 — обозначение номера кадастрового квартала

34:18:100014:525 — обозначение номера земельного участка

Волгоградская область - обозначение муниципального образования

Среднеахтубинский район

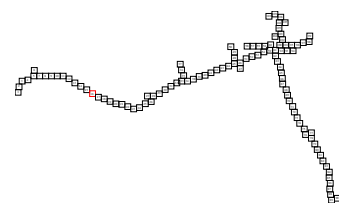


Схема расположения границ публичного сервитута

Волгоградская область
Среднеахтубинский район
Рахинское сельское поселение



Масштаб 1: 2000

Используемые условные знаки и обозначения:

- - обозначение границы кадастрового квартала по сведениям ЕГРН
- - обозначение границы земельного участка по сведениям ЕГРН
- - обозначение границы публичного сервитута
- - обозначение объекта электросетевого хозяйства
- 2 - обозначение характерной точки охранной зоны

34:00:0000000 — обозначение номера кадастрового квартала

34:18:100014:525 — обозначение номера земельного участка

Волгоградская область - обозначение муниципального образования

Среднеахтубинский район

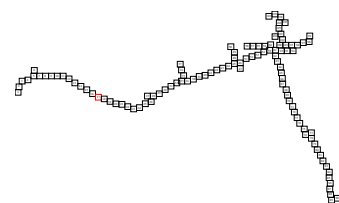


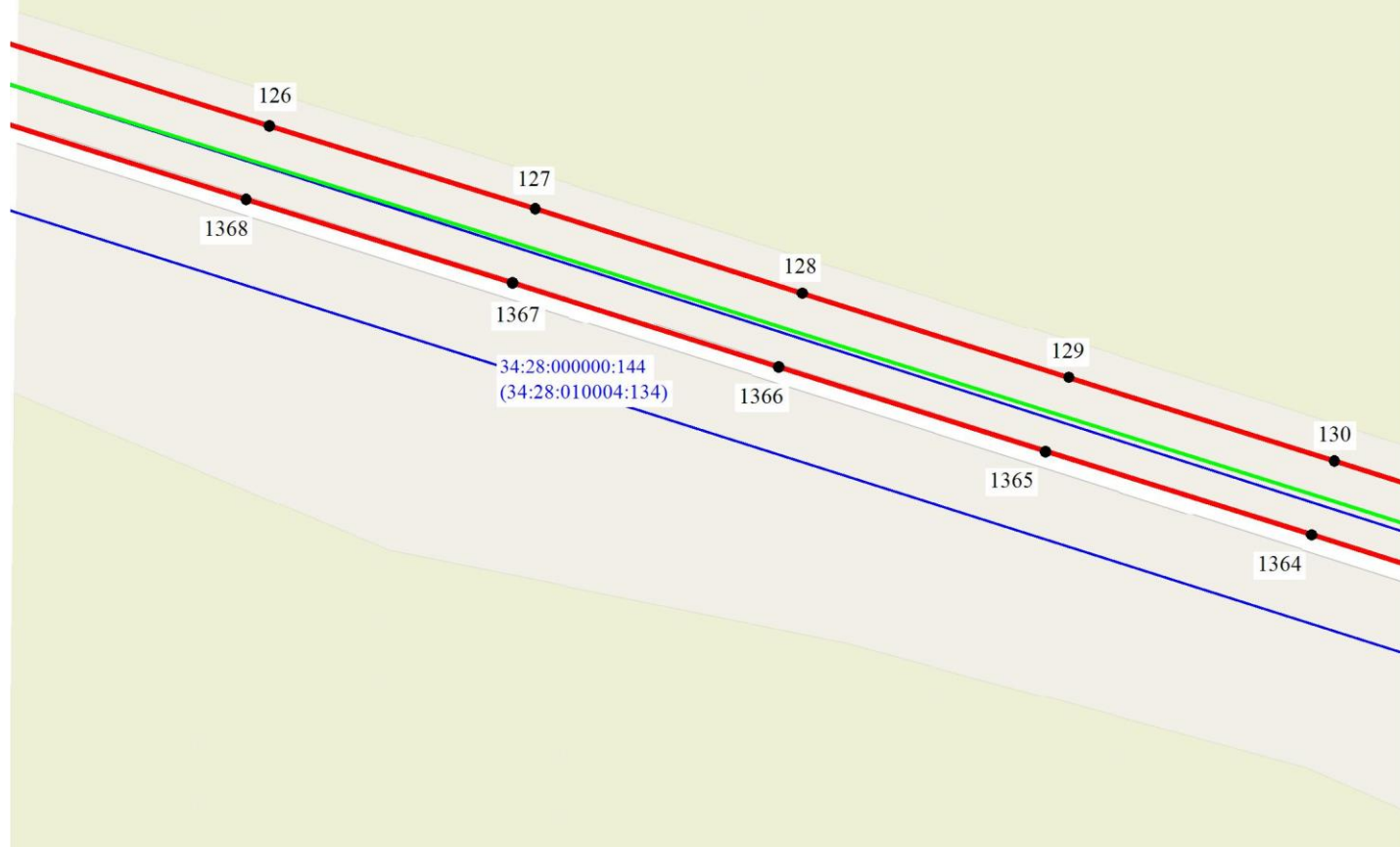
Схема расположения границ публичного сервитута

Волгоградская область

Среднеахтубинский район

Рахинское сельское поселение

34:28:010004



Масштаб 1: 2000

Используемые условные знаки и обозначения:

- - обозначение границы кадастрового квартала по сведениям ЕГРН
- - обозначение границы земельного участка по сведениям ЕГРН
- - обозначение границы публичного сервитута
- - обозначение объекта электросетевого хозяйства
- 2 - обозначение характерной точки охранной зоны

34:00:0000000 — обозначение номера кадастрового квартала

34:18:100014:525 — обозначение номера земельного участка

Волгоградская область - обозначение муниципального образования

Среднеахтубинский район

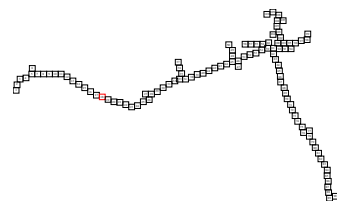
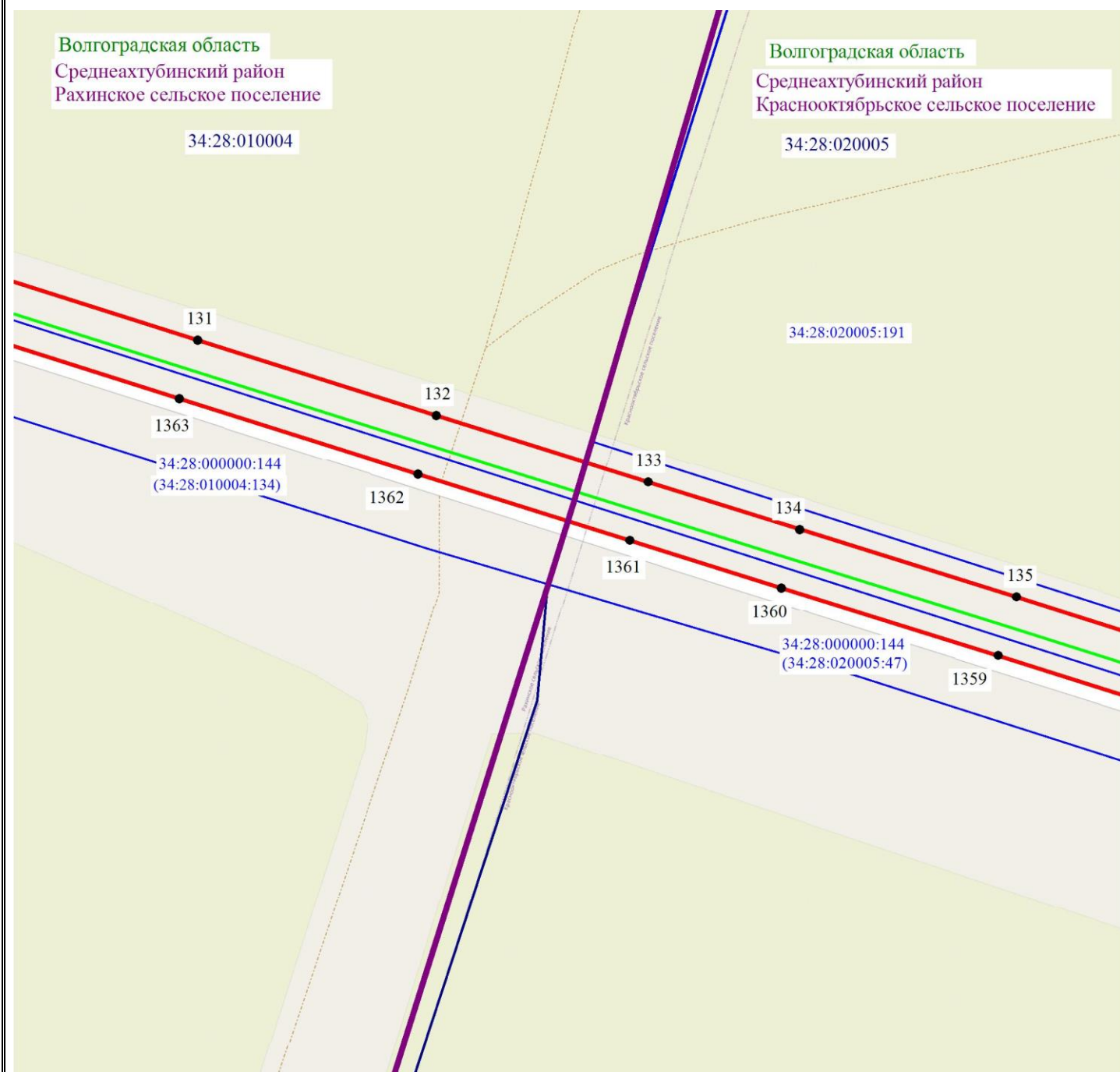


Схема расположения границ публичного сервитута



Масштаб 1: 2000

Используемые условные знаки и обозначения:

- - обозначение границы кадастрового квартала по сведениям ЕГРН
- - обозначение границы земельного участка по сведениям ЕГРН
- - обозначение границы публичного сервитута
- - обозначение объекта электросетевого хозяйства
- 2 - обозначение характерной точки охранной зоны

34:00:0000000 — обозначение номера кадастрового квартала

34:18:100014:525 — обозначение номера земельного участка

Волгоградская область - обозначение муниципального образования

Среднеахтубинский район

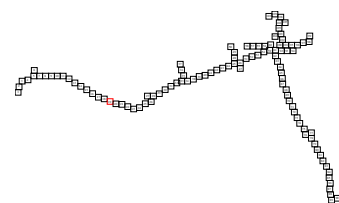
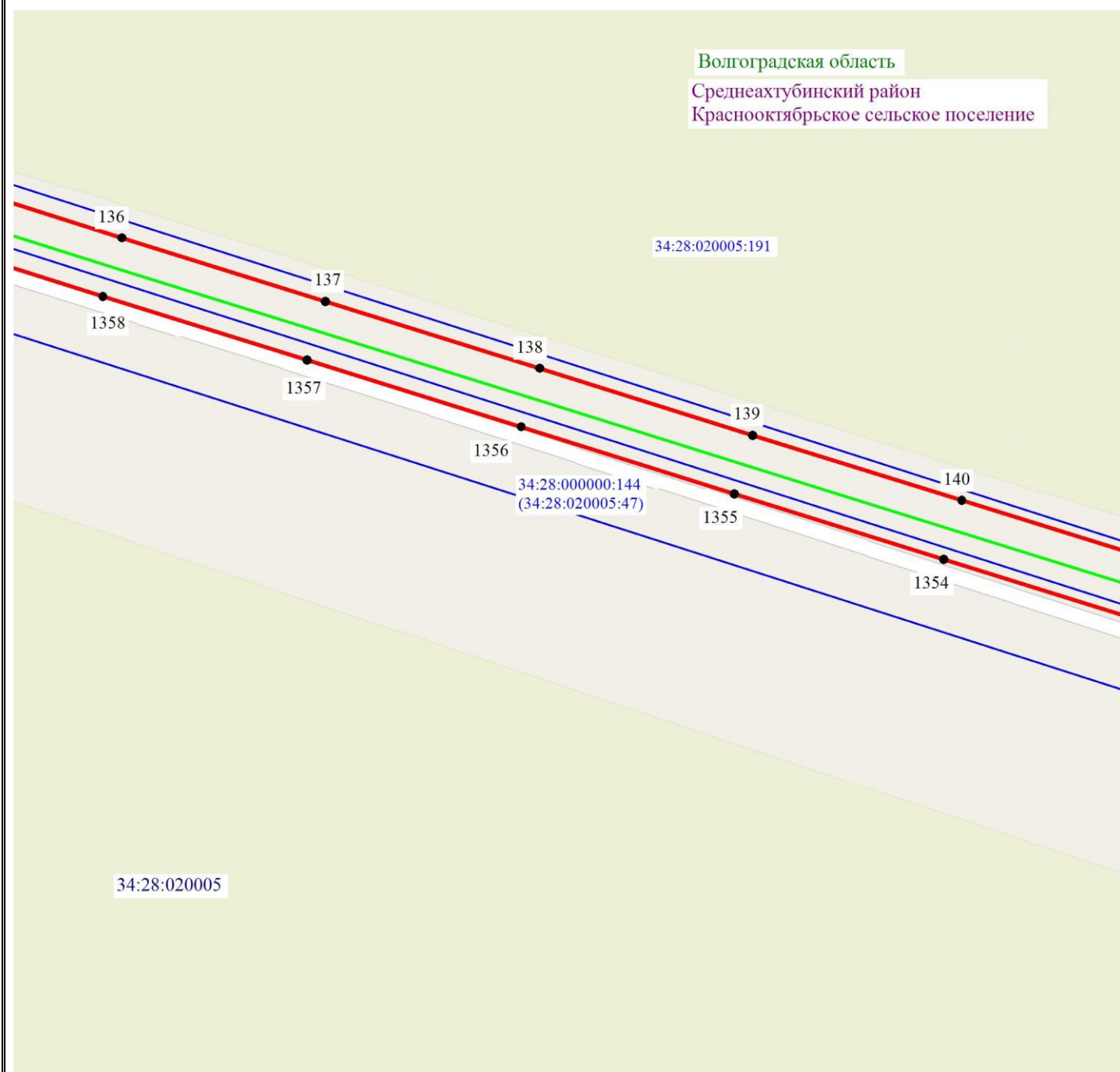


Схема расположения границ публичного сервитута



Масштаб 1: 2000

Используемые условные знаки и обозначения:

- - обозначение границы кадастрового квартала по сведениям ЕГРН
- - обозначение границы земельного участка по сведениям ЕГРН
- - обозначение границы публичного сервитута
- - обозначение объекта электросетевого хозяйства
- 2 - обозначение характерной точки охранной зоны

34:00:0000000 — обозначение номера кадастрового квартала

34:18:100014:525 — обозначение номера земельного участка

Волгоградская область - обозначение муниципального образования

Среднеахтубинский район

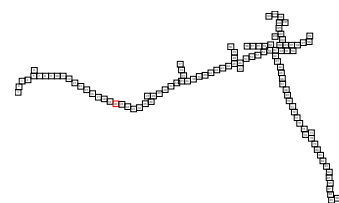


Схема расположения границ публичного сервитута

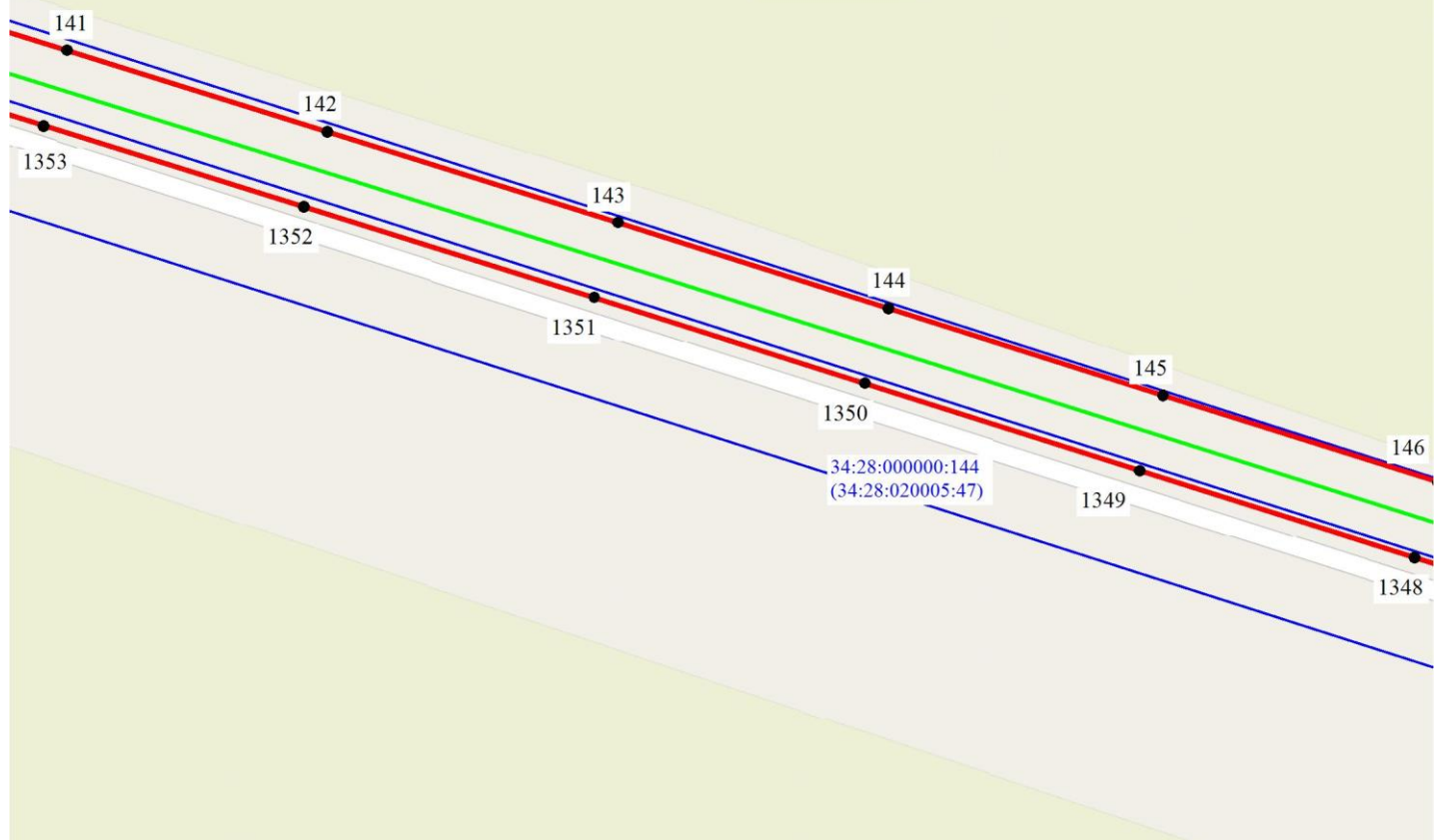
Волгоградская область

Среднеахтубинский район

Краснооктябрьское сельское поселение

34:28:020005

34:28:020005:191



Масштаб 1: 2000

Используемые условные знаки и обозначения:

- - обозначение границы кадастрового квартала по сведениям ЕГРН
- - обозначение границы земельного участка по сведениям ЕГРН
- - обозначение границы публичного сервитута
- - обозначение объекта электросетевого хозяйства
- 2 - обозначение характерной точки охранной зоны

34:00:0000000 — обозначение номера кадастрового квартала

34:18:100014:525 — обозначение номера земельного участка

Волгоградская область - обозначение муниципального образования

Среднеахтубинский район

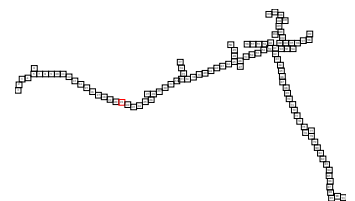


Схема расположения границ публичного сервитута

Волгоградская область

Среднеахтубинский район

Краснооктябрьское сельское поселение

34:28:020005

34:28:020005:191

147

148

149

150

151

1347

1346

1345

1344

1343

34:28:000000:144
(34:28:020005:47)

Масштаб 1: 2000

Используемые условные знаки и обозначения:

- - обозначение границы кадастрового квартала по сведениям ЕГРН
- - обозначение границы земельного участка по сведениям ЕГРН
- - обозначение границы публичного сервитута
- - обозначение объекта электросетевого хозяйства
- 2 - обозначение характерной точки охранной зоны

34:00:0000000 — обозначение номера кадастрового квартала

34:18:100014:525 — обозначение номера земельного участка

Волгоградская область - обозначение муниципального образования

Среднеахтубинский район

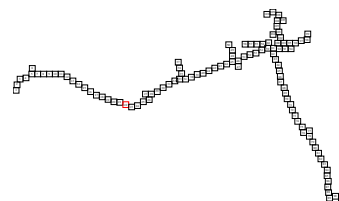
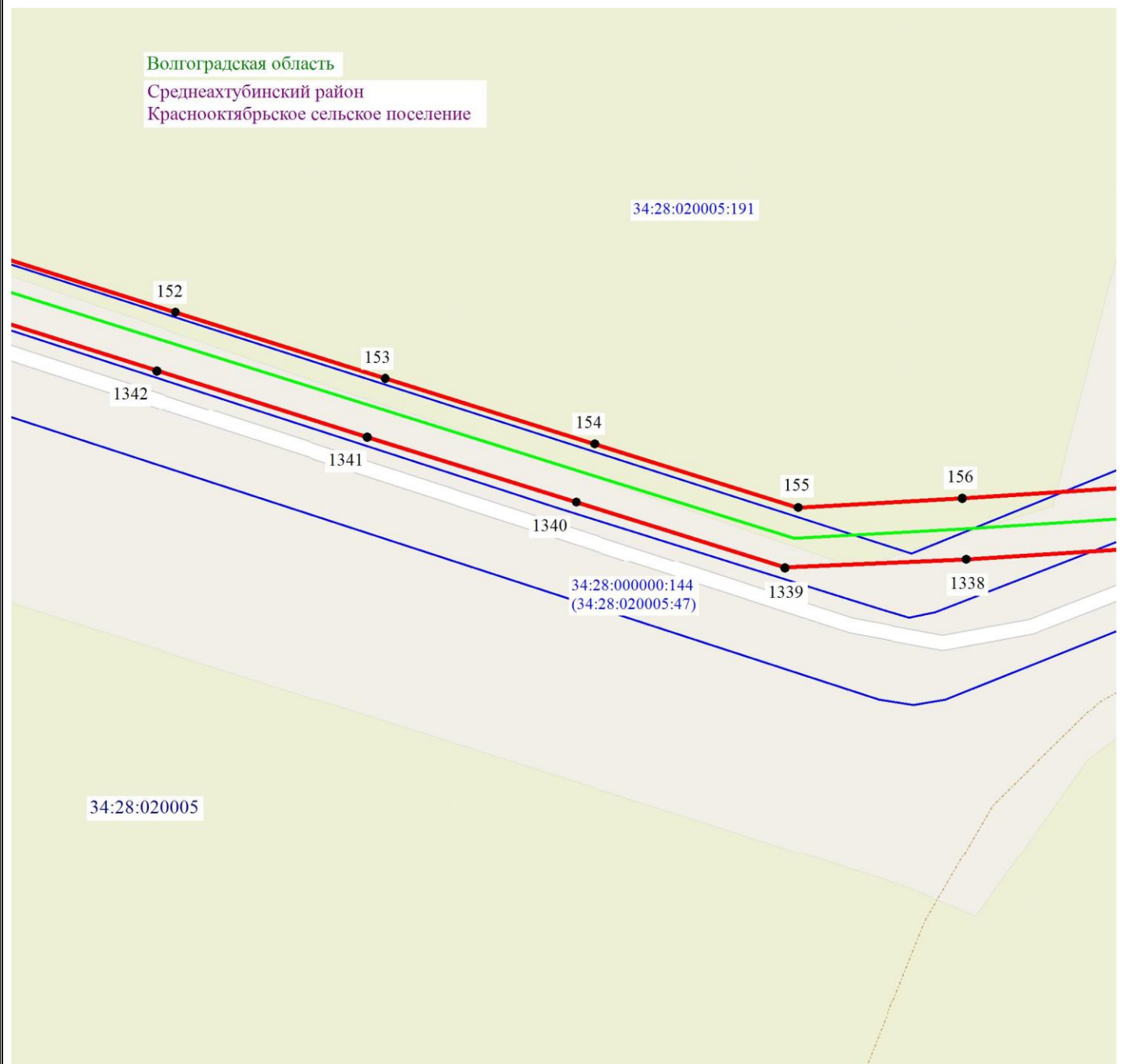


Схема расположения границ публичного сервитута



Масштаб 1: 2000

Используемые условные знаки и обозначения:

- - обозначение границы кадастрового квартала по сведениям ЕГРН
- - обозначение границы земельного участка по сведениям ЕГРН
- - обозначение границы публичного сервитута
- - обозначение объекта электросетевого хозяйства
- 2 - обозначение характерной точки охранной зоны

34:00:0000000 — обозначение номера кадастрового квартала

34:18:100014:525 — обозначение номера земельного участка

Волгоградская область - обозначение муниципального образования

Среднеахтубинский район

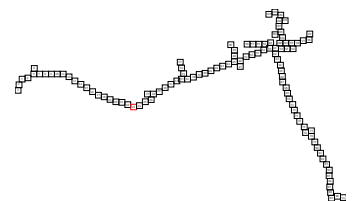


Схема расположения границ публичного сервитута



Масштаб 1: 2000

Используемые условные знаки и обозначения:

- - обозначение границы кадастрового квартала по сведениям ЕГРН
- - обозначение границы земельного участка по сведениям ЕГРН
- - обозначение границы публичного сервитута
- - обозначение объекта электросетевого хозяйства
- 2 - обозначение характерной точки охранной зоны

34:00:0000000 — обозначение номера кадастрового квартала

34:18:100014:525 — обозначение номера земельного участка

Волгоградская область - обозначение муниципального образования

Среднеакhtubинский район

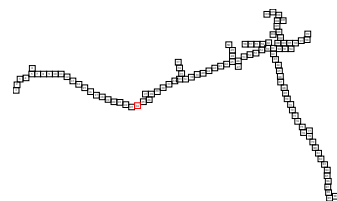


Схема расположения границ публичного сервитута



Масштаб 1: 2000

Используемые условные знаки и обозначения:

- - обозначение границы кадастрового квартала по сведениям ЕГРН
- - обозначение границы земельного участка по сведениям ЕГРН
- - обозначение границы публичного сервитута
- - обозначение объекта электросетевого хозяйства
- 2 - обозначение характерной точки охранной зоны

34:00:0000000 — обозначение номера кадастрового квартала

34:18:100014:525 — обозначение номера земельного участка

Волгоградская область - обозначение муниципального образования

Среднеахтубинский район

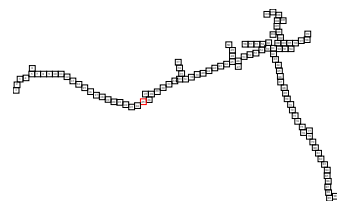
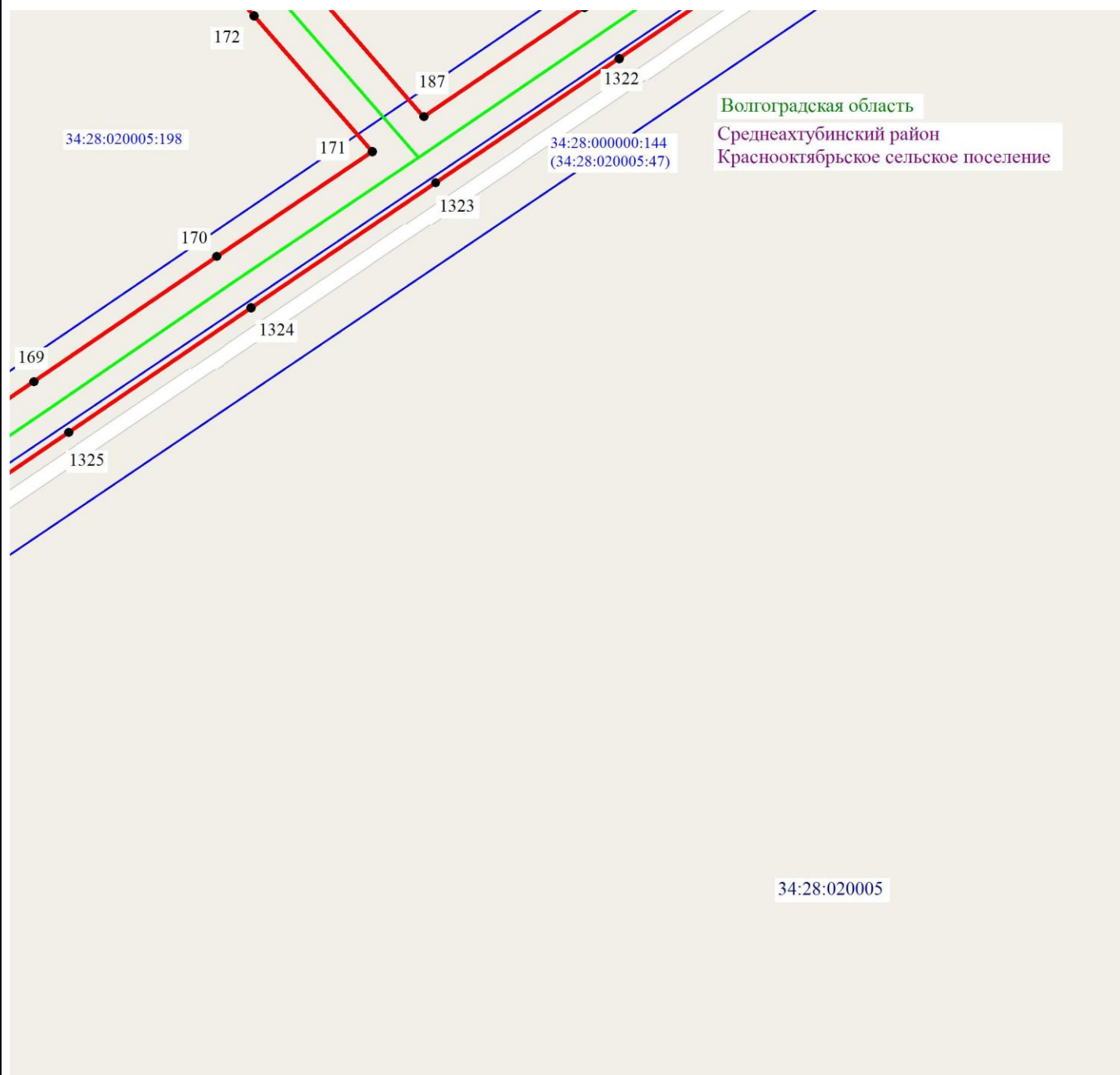


Схема расположения границ публичного сервитута



Масштаб 1: 2000

Используемые условные знаки и обозначения:

- - обозначение границы кадастрового квартала по сведениям ЕГРН
- - обозначение границы земельного участка по сведениям ЕГРН
- - обозначение границы публичного сервитута
- - обозначение объекта электросетевого хозяйства
- 2 - обозначение характерной точки охранной зоны

34:00:0000000 — обозначение номера кадастрового квартала

34:18:100014:525 — обозначение номера земельного участка

Волгоградская область - обозначение муниципального образования

Среднеакhtubинский район

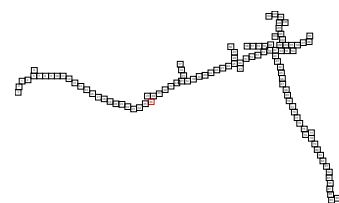


Схема расположения границ публичного сервитута



Масштаб 1: 2000

Используемые условные знаки и обозначения:

- - обозначение границы кадастрового квартала по сведениям ЕГРН
- - обозначение границы земельного участка по сведениям ЕГРН
- - обозначение границы публичного сервитута
- - обозначение объекта электросетевого хозяйства
- 2 - обозначение характерной точки охранной зоны

34:00:0000000 — обозначение номера кадастрового квартала

34:18:100014:525 — обозначение номера земельного участка

Волгоградская область - обозначение муниципального образования

Среднеахтубинский район

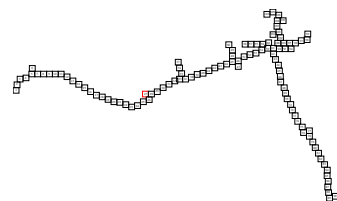


Схема расположения границ публичного сервитута

Волгоградская область

Среднеахтубинский район

Краснооктябрьское сельское поселение

34:28:020005

34:28:020005:198

193

192

191

1318

34:28:000000:144
(34:28:020005:47)

1319

190

1320

189

1321

188

Масштаб 1: 2000

Используемые условные знаки и обозначения:

- - обозначение границы кадастрового квартала по сведениям ЕГРН
- - обозначение границы земельного участка по сведениям ЕГРН
- - обозначение границы публичного сервитута
- - обозначение объекта электросетевого хозяйства
- 2 - обозначение характерной точки охранной зоны

34:00:0000000 — обозначение номера кадастрового квартала

34:18:100014:525 — обозначение номера земельного участка

Волгоградская область - обозначение муниципального образования

Среднеахтубинский район

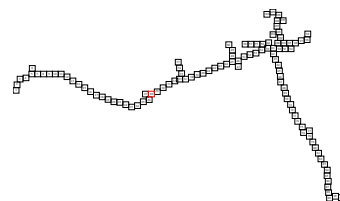


Схема расположения границ публичного сервитута



Масштаб 1: 2000

Используемые условные знаки и обозначения:

- - обозначение границы кадастрового квартала по сведениям ЕГРН
- - обозначение границы земельного участка по сведениям ЕГРН
- - обозначение границы публичного сервитута
- - обозначение объекта электросетевого хозяйства
- 2 - обозначение характерной точки охранный зоны

34:00:0000000 — обозначение номера кадастрового квартала

34:18:100014:525 — обозначение номера земельного участка

Волгоградская область - обозначение муниципального образования

Среднеахтубинский район

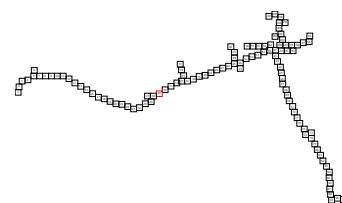
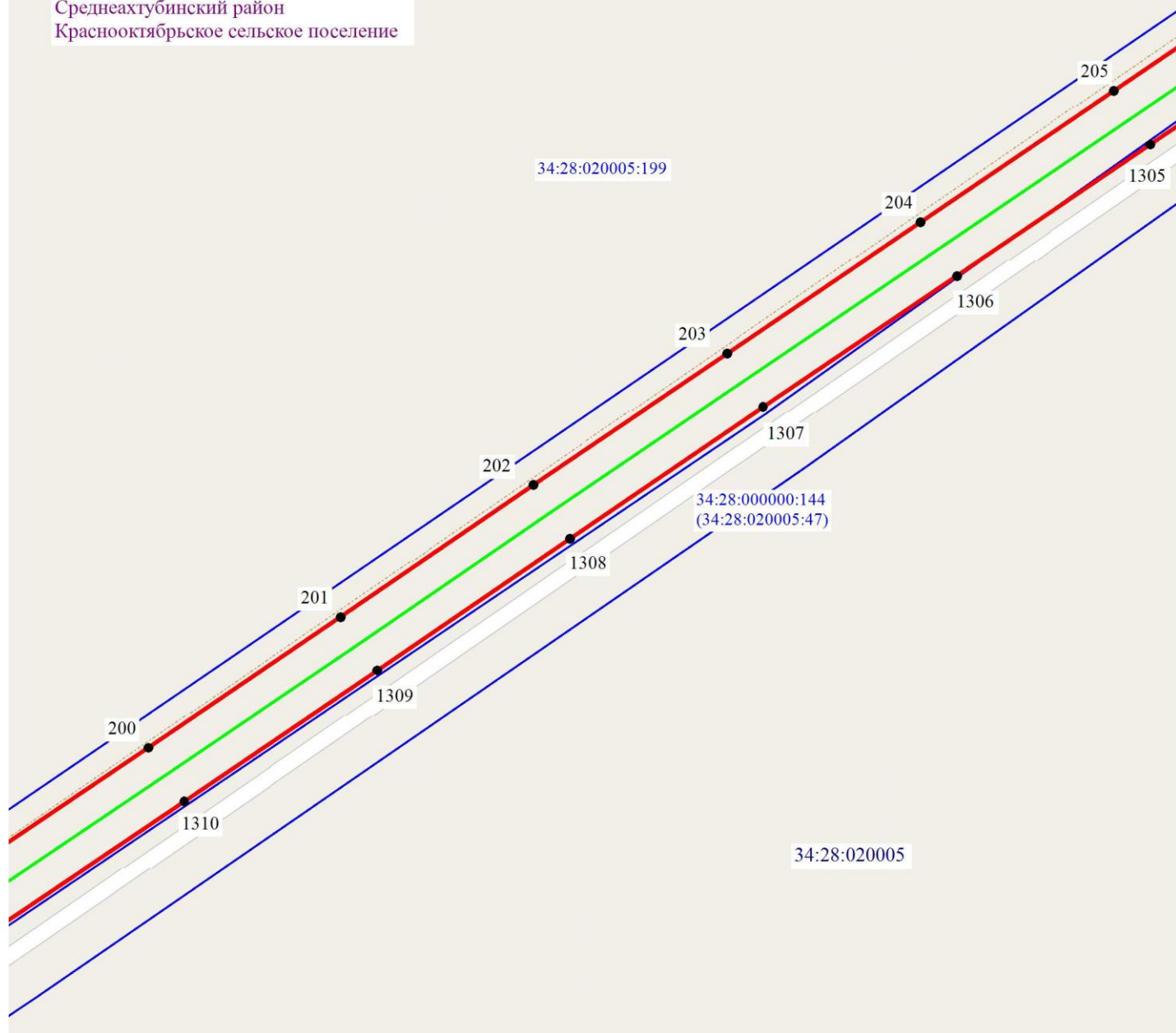


Схема расположения границ публичного сервитута

Волгоградская область

Среднеахтубинский район

Краснооктябрьское сельское поселение



Масштаб 1: 2000

Используемые условные знаки и обозначения:

- - обозначение границы кадастрового квартала по сведениям ЕГРН
- - обозначение границы земельного участка по сведениям ЕГРН
- - обозначение границы публичного сервитута
- - обозначение объекта электросетевого хозяйства
- 2 - обозначение характерной точки охранной зоны

34:00:0000000 — обозначение номера кадастрового квартала

34:18:100014:525 — обозначение номера земельного участка

Волгоградская область - обозначение муниципального образования

Среднеахтубинский район

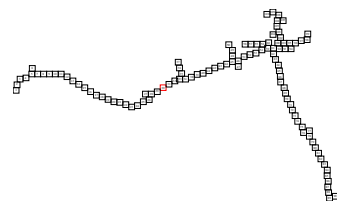


Схема расположения границ публичного сервитута



Масштаб 1: 2000

Используемые условные знаки и обозначения:

- - обозначение границы кадастрового квартала по сведениям ЕГРН
- - обозначение границы земельного участка по сведениям ЕГРН
- - обозначение границы публичного сервитута
- - обозначение объекта электросетевого хозяйства
- 2 - обозначение характерной точки охранной зоны

34:00:0000000 — обозначение номера кадастрового квартала

34:18:100014:525 — обозначение номера земельного участка

Волгоградская область - обозначение муниципального образования

Среднеахтубинский район

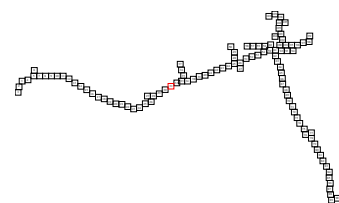


Схема расположения границ публичного сервитута

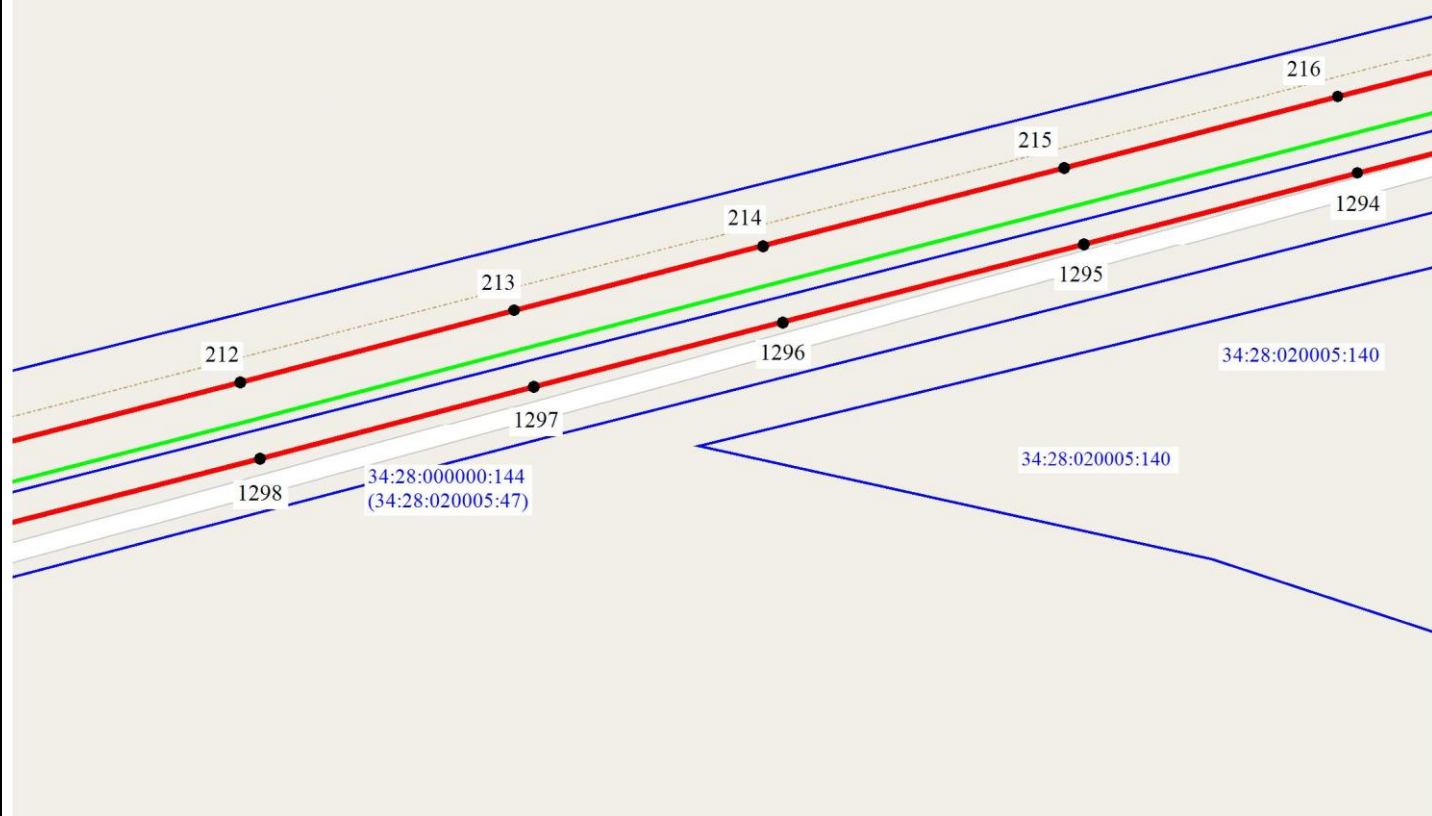
Волгоградская область

Среднеахтубинский район

Краснооктябрьское сельское поселение

34:28:020005

34:28:020005:199



Масштаб 1: 2000

Используемые условные знаки и обозначения:

- - обозначение границы кадастрового квартала по сведениям ЕГРН
- - обозначение границы земельного участка по сведениям ЕГРН
- - обозначение границы публичного сервитута
- - обозначение объекта электросетевого хозяйства
- 2 - обозначение характерной точки охранной зоны

34:00:0000000 — обозначение номера кадастрового квартала

34:18:100014:525 — обозначение номера земельного участка

Волгоградская область - обозначение муниципального образования

Среднеахтубинский район

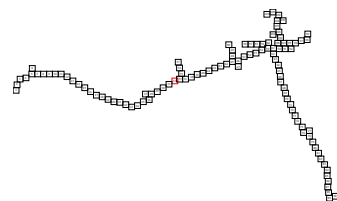
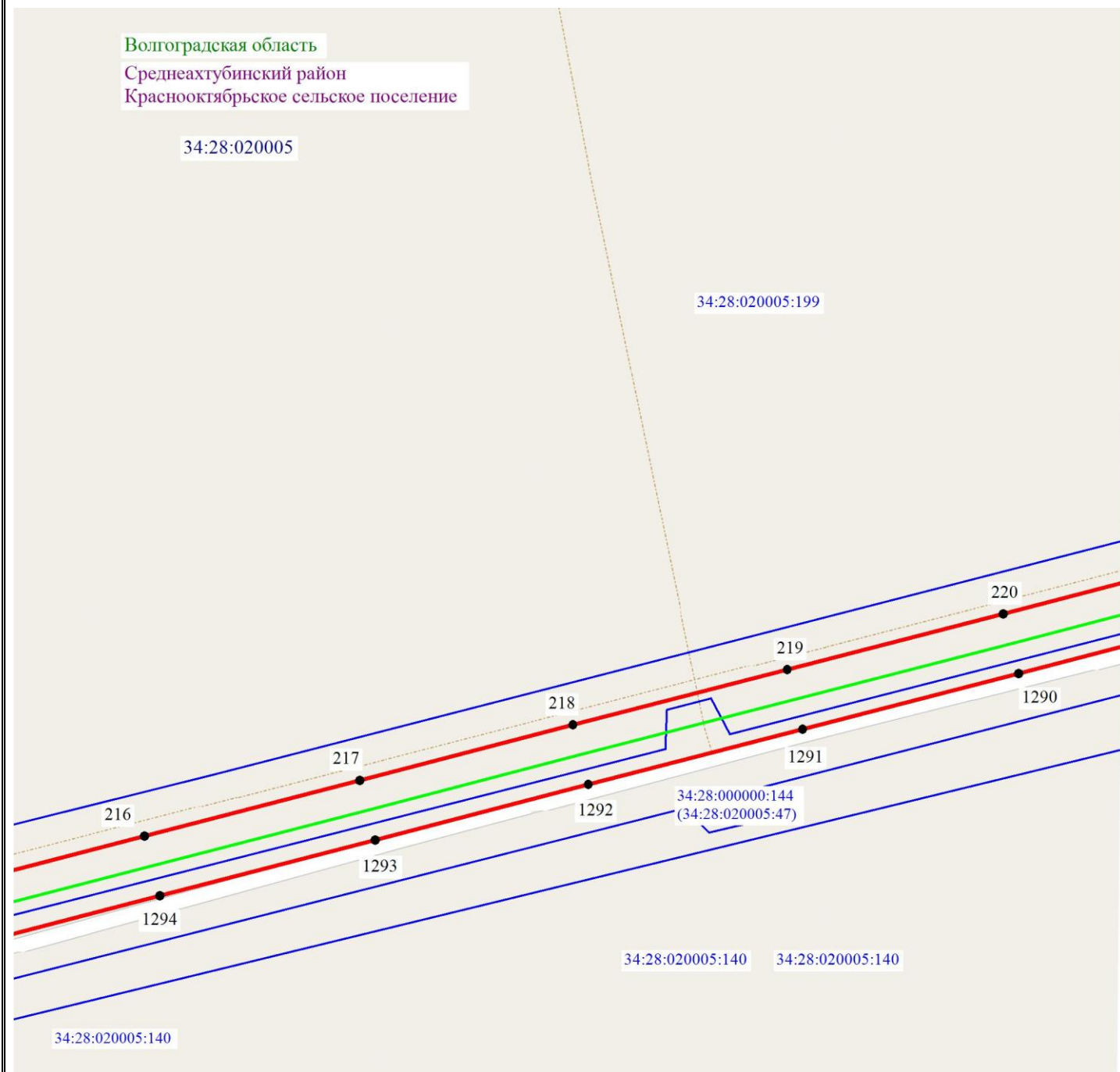


Схема расположения границ публичного сервитута



Масштаб 1: 2000

Используемые условные знаки и обозначения:

- - обозначение границы кадастрового квартала по сведениям ЕГРН
- - обозначение границы земельного участка по сведениям ЕГРН
- - обозначение границы публичного сервитута
- - обозначение объекта электросетевого хозяйства
- 2 - обозначение характерной точки охранной зоны

34:00:0000000 — обозначение номера кадастрового квартала

34:18:100014:525 — обозначение номера земельного участка

Волгоградская область - обозначение муниципального образования

Среднеахтубинский район

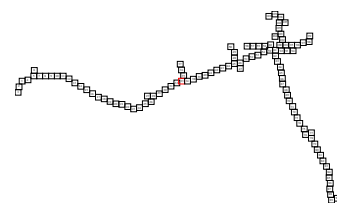
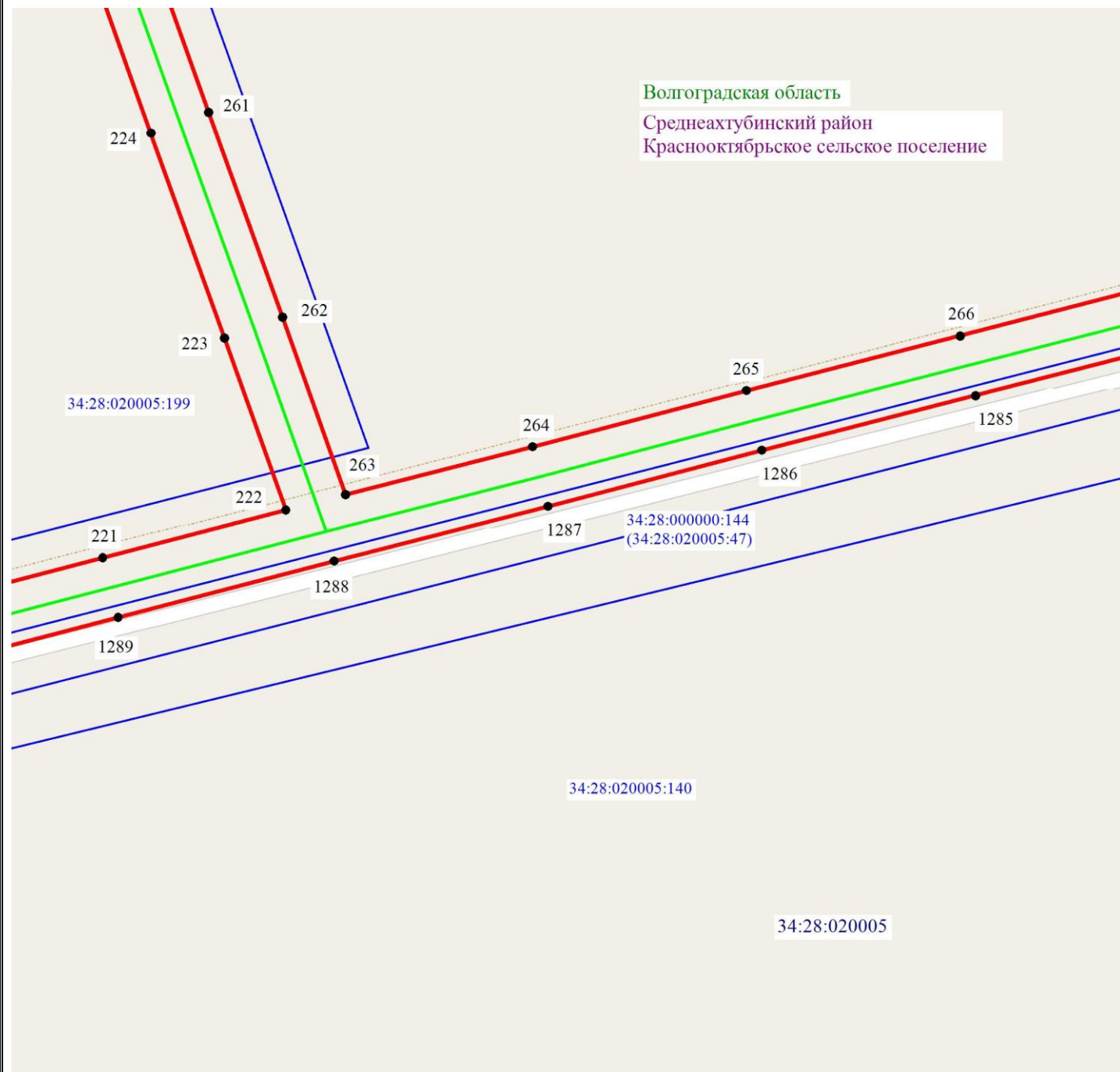


Схема расположения границ публичного сервитута

Волгоградская область

Среднеахтубинский район

Краснооктябрьское сельское поселение



Масштаб 1: 2000

Используемые условные знаки и обозначения:

- - обозначение границы кадастрового квартала по сведениям ЕГРН
- - обозначение границы земельного участка по сведениям ЕГРН
- - обозначение границы публичного сервитута
- - обозначение объекта электросетевого хозяйства
- 2 - обозначение характерной точки охранной зоны

34:00:0000000 — обозначение номера кадастрового квартала

34:18:100014:525 — обозначение номера земельного участка

Волгоградская область - обозначение муниципального образования

Среднеахтубинский район

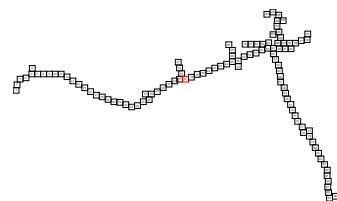


Схема расположения границ публичного сервитута



Масштаб 1: 2000

Используемые условные знаки и обозначения:

- - обозначение границы кадастрового квартала по сведениям ЕГРН
- - обозначение границы земельного участка по сведениям ЕГРН
- - обозначение границы публичного сервитута
- - обозначение объекта электросетевого хозяйства
- 2 - обозначение характерной точки охранной зоны

34:00:0000000 — обозначение номера кадастрового квартала

34:18:100014:525 — обозначение номера земельного участка

Волгоградская область - обозначение муниципального образования

Среднеахтубинский район

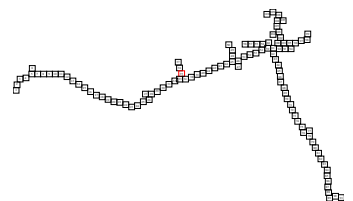
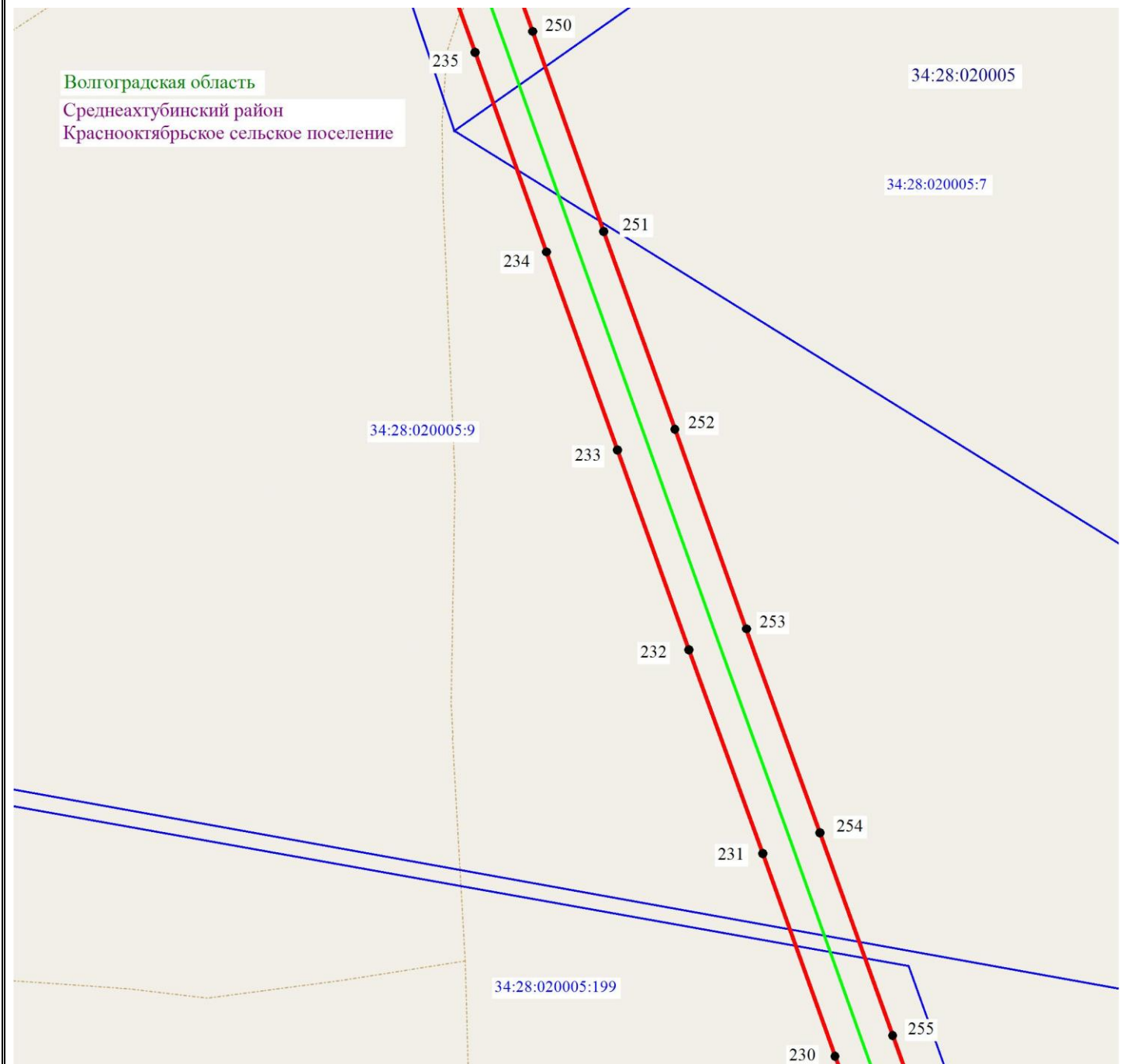


Схема расположения границ публичного сервитута



Масштаб 1: 2000

Используемые условные знаки и обозначения:

- - обозначение границы кадастрового квартала по сведениям ЕГРН
- - обозначение границы земельного участка по сведениям ЕГРН
- - обозначение границы публичного сервитута
- - обозначение объекта электросетевого хозяйства
- 2 - обозначение характерной точки охранной зоны

34:00:0000000 — обозначение номера кадастрового квартала

34:18:100014:525 — обозначение номера земельного участка

Волгоградская область - обозначение муниципального образования

Среднеахтубинский район

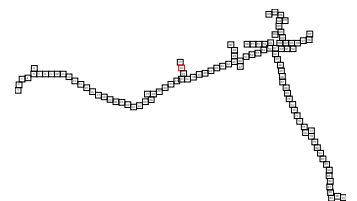
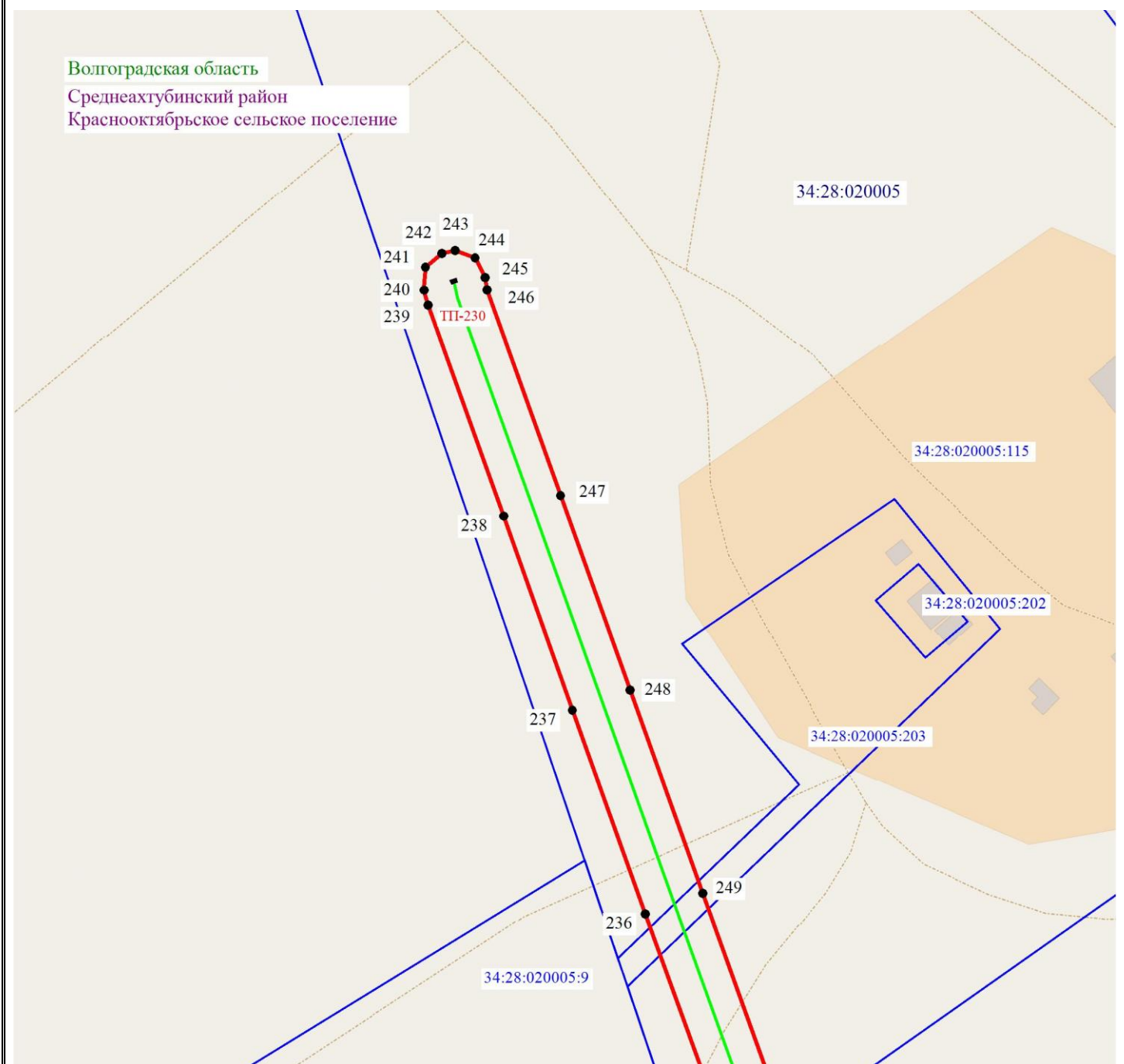


Схема расположения границ публичного сервитута



Масштаб 1: 2000

Используемые условные знаки и обозначения:

- - обозначение границы кадастрового квартала по сведениям ЕГРН
- - обозначение границы земельного участка по сведениям ЕГРН
- - обозначение границы публичного сервитута
- - обозначение объекта электросетевого хозяйства
- 2 - обозначение характерной точки охранной зоны

34:00:0000000 — обозначение номера кадастрового квартала

34:18:100014:525 — обозначение номера земельного участка

Волгоградская область - обозначение муниципального образования

Среднеахтубинский район

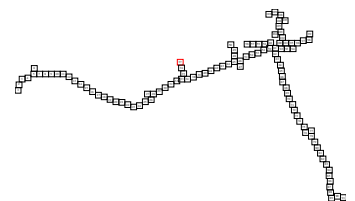


Схема расположения границ публичного сервитута

Волгоградская область

Среднеахтубинский район

Краснооктябрьское сельское поселение



Масштаб 1: 2000

Используемые условные знаки и обозначения:

- - обозначение границы кадастрового квартала по сведениям ЕГРН
- - обозначение границы земельного участка по сведениям ЕГРН
- - обозначение границы публичного сервитута
- - обозначение объекта электросетевого хозяйства
- 2 - обозначение характерной точки охранной зоны

34:00:0000000 — обозначение номера кадастрового квартала

34:18:100014:525 — обозначение номера земельного участка

Волгоградская область - обозначение муниципального образования

Среднеахтубинский район

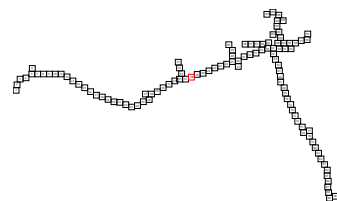


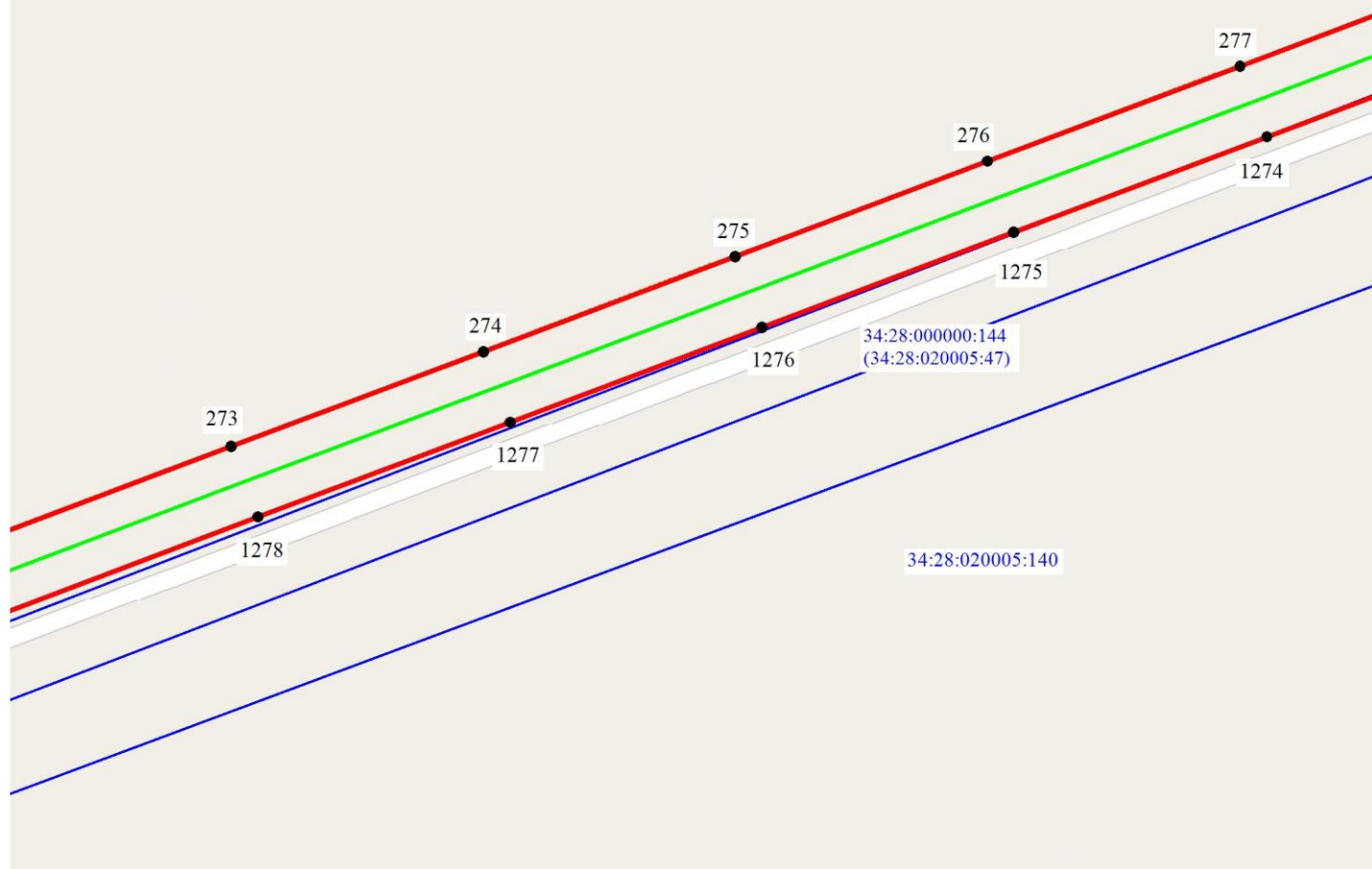
Схема расположения границ публичного сервитута

Волгоградская область

Среднеахтубинский район

Краснооктябрьское сельское поселение

34:28:020005



Масштаб 1: 2000

Используемые условные знаки и обозначения:

- - обозначение границы кадастрового квартала по сведениям ЕГРН
- - обозначение границы земельного участка по сведениям ЕГРН
- - обозначение границы публичного сервитута
- - обозначение объекта электросетевого хозяйства
- 2 - обозначение характерной точки охранной зоны

34:00:0000000 — обозначение номера кадастрового квартала

34:18:100014:525 — обозначение номера земельного участка

Волгоградская область - обозначение муниципального образования

Среднеахтубинский район

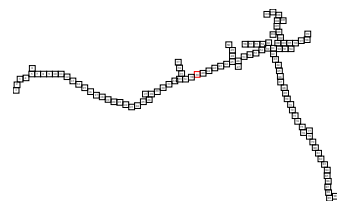


Схема расположения границ публичного сервитута

Волгоградская область

Среднеахтубинский район

Краснооктябрьское сельское поселение



Масштаб 1: 2000

Используемые условные знаки и обозначения:

- - обозначение границы кадастрового квартала по сведениям ЕГРН
- - обозначение границы земельного участка по сведениям ЕГРН
- - обозначение границы публичного сервитута
- - обозначение объекта электросетевого хозяйства
- 2 - обозначение характерной точки охранной зоны

34:00:0000000 — обозначение номера кадастрового квартала

34:18:100014:525 — обозначение номера земельного участка

Волгоградская область - обозначение муниципального образования

Среднеахтубинский район

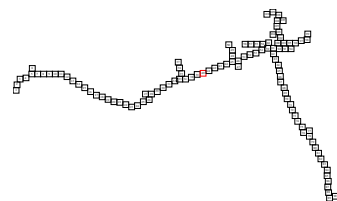
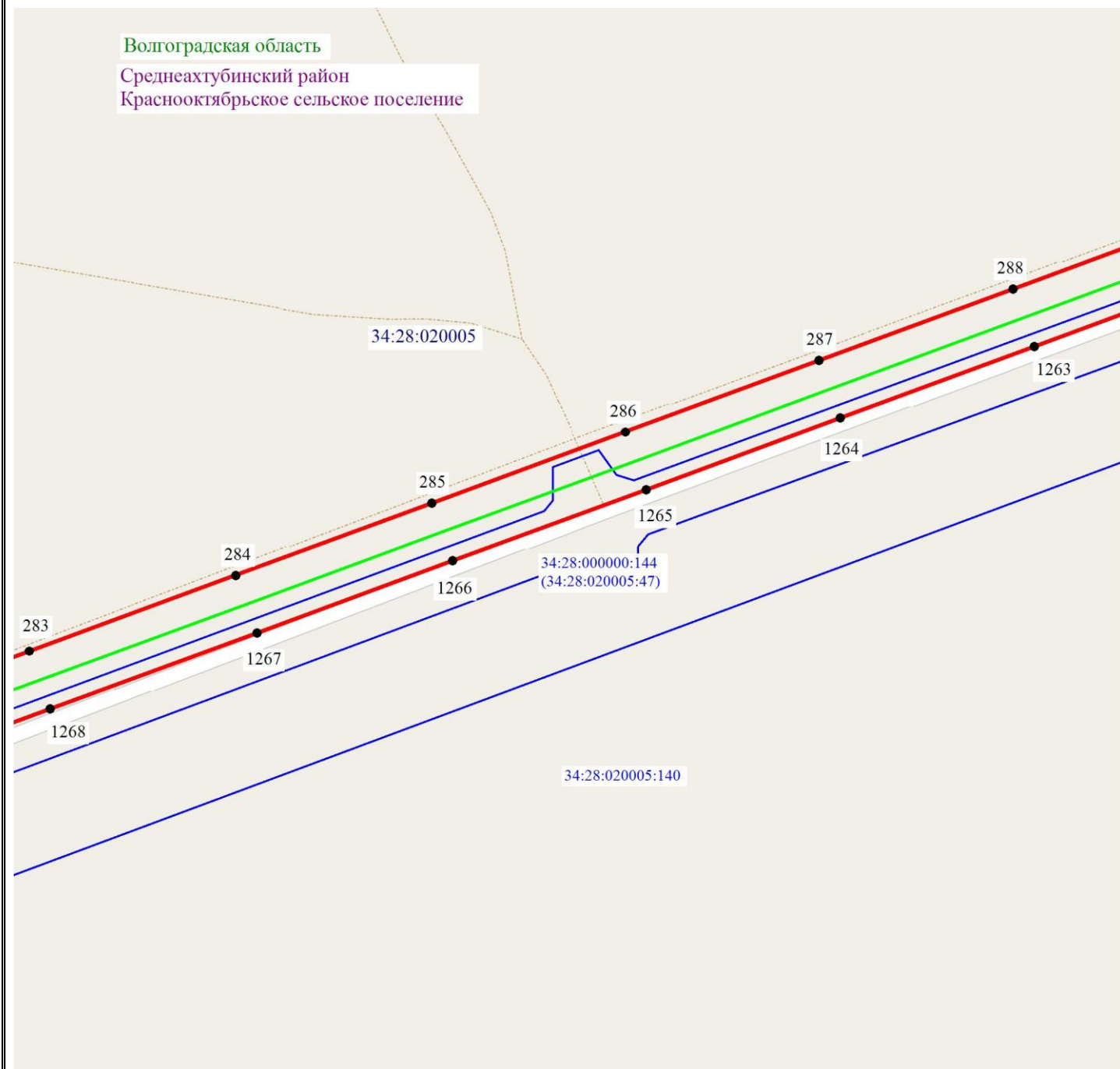


Схема расположения границ публичного сервитута



Масштаб 1: 2000

Используемые условные знаки и обозначения:

- - обозначение границы кадастрового квартала по сведениям ЕГРН
- - обозначение границы земельного участка по сведениям ЕГРН
- - обозначение границы публичного сервитута
- - обозначение объекта электросетевого хозяйства
- 2 - обозначение характерной точки охранной зоны

34:00:0000000 — обозначение номера кадастрового квартала

34:18:100014:525 — обозначение номера земельного участка

Волгоградская область - обозначение муниципального образования

Среднеакhtubинский район

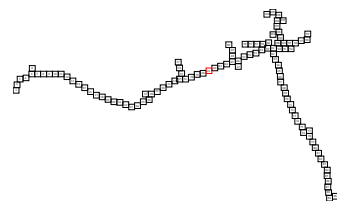
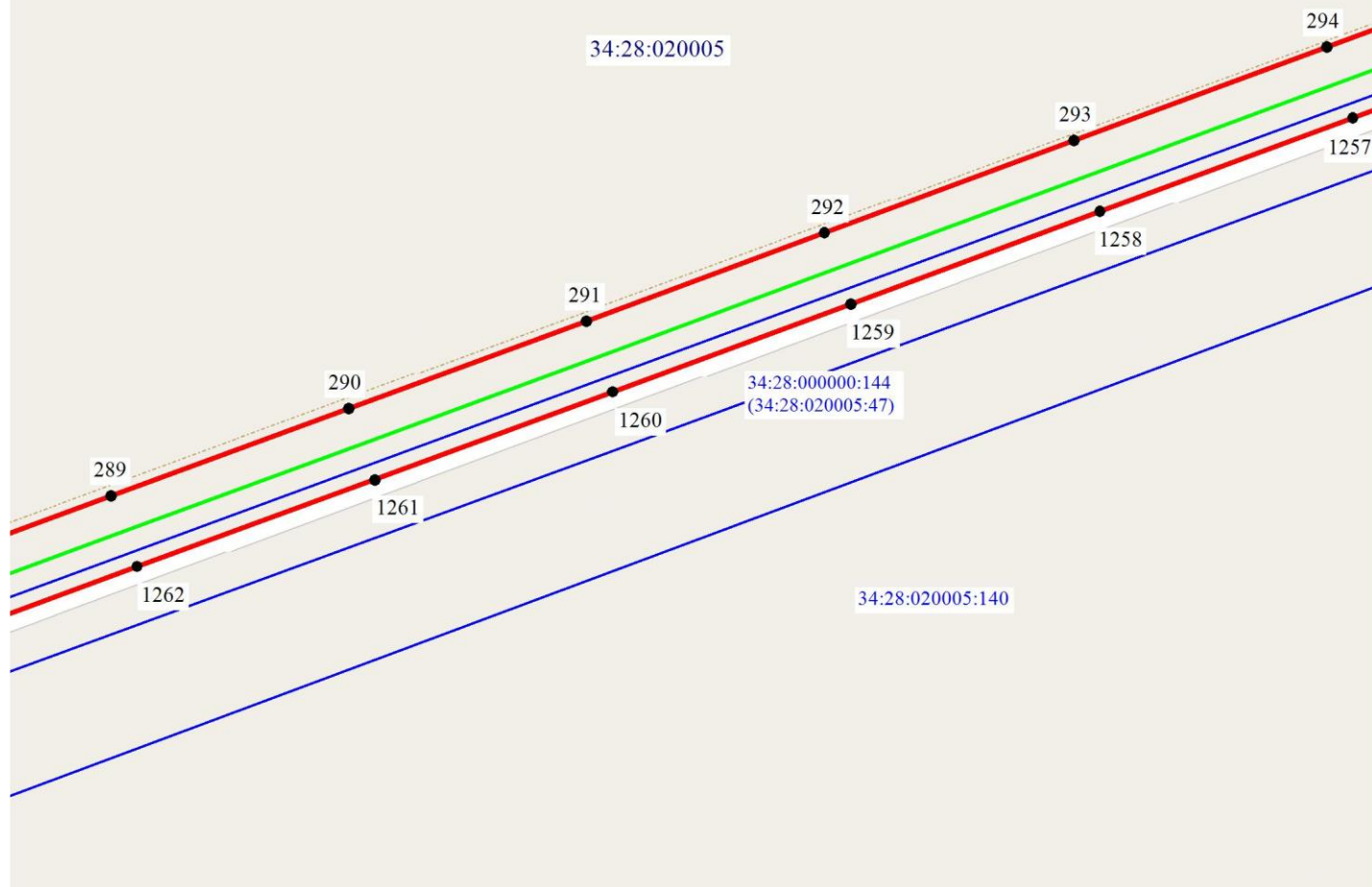


Схема расположения границ публичного сервитута

Волгоградская область

Среднеахтубинский район

Краснооктябрьское сельское поселение



Масштаб 1: 2000

Используемые условные знаки и обозначения:

- - обозначение границы кадастрового квартала по сведениям ЕГРН
- - обозначение границы земельного участка по сведениям ЕГРН
- - обозначение границы публичного сервитута
- - обозначение объекта электросетевого хозяйства
- 2 - обозначение характерной точки охранной зоны

34:00:0000000 — обозначение номера кадастрового квартала

34:18:100014:525 — обозначение номера земельного участка

Волгоградская область - обозначение муниципального образования

Среднеахтубинский район

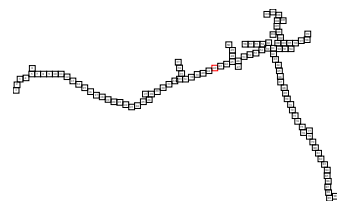
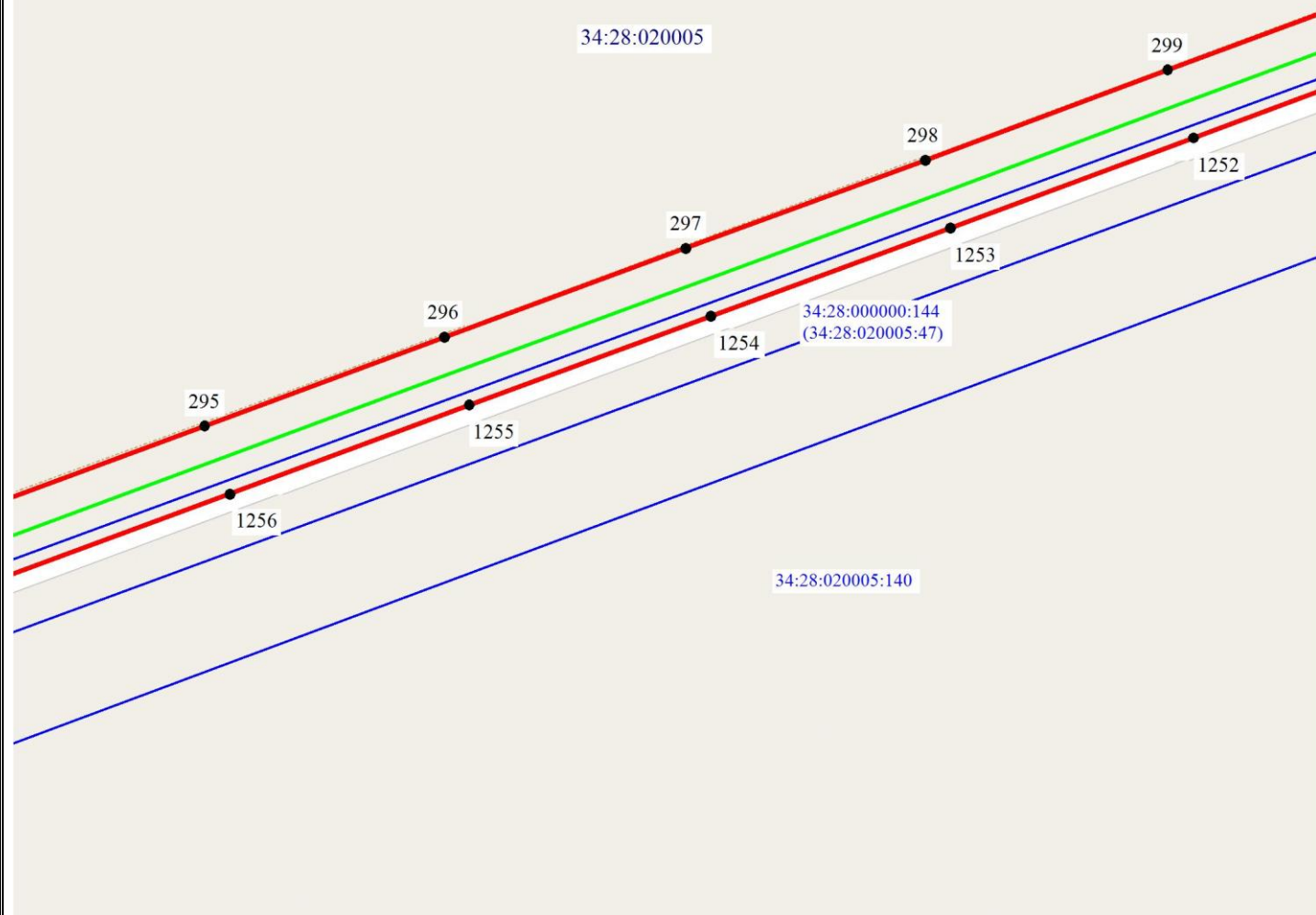


Схема расположения границ публичного сервитута

Волгоградская область

Среднеахтубинский район

Краснооктябрьское сельское поселение



Масштаб 1: 2000

Используемые условные знаки и обозначения:

- - обозначение границы кадастрового квартала по сведениям ЕГРН
- - обозначение границы земельного участка по сведениям ЕГРН
- - обозначение границы публичного сервитута
- - обозначение объекта электросетевого хозяйства
- 2 - обозначение характерной точки охранной зоны

34:00:0000000 — обозначение номера кадастрового квартала

34:18:100014:525 — обозначение номера земельного участка

Волгоградская область - обозначение муниципального образования

Среднеахтубинский район

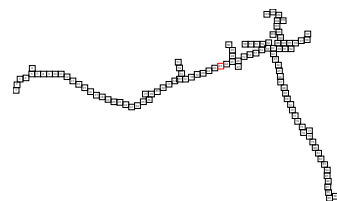
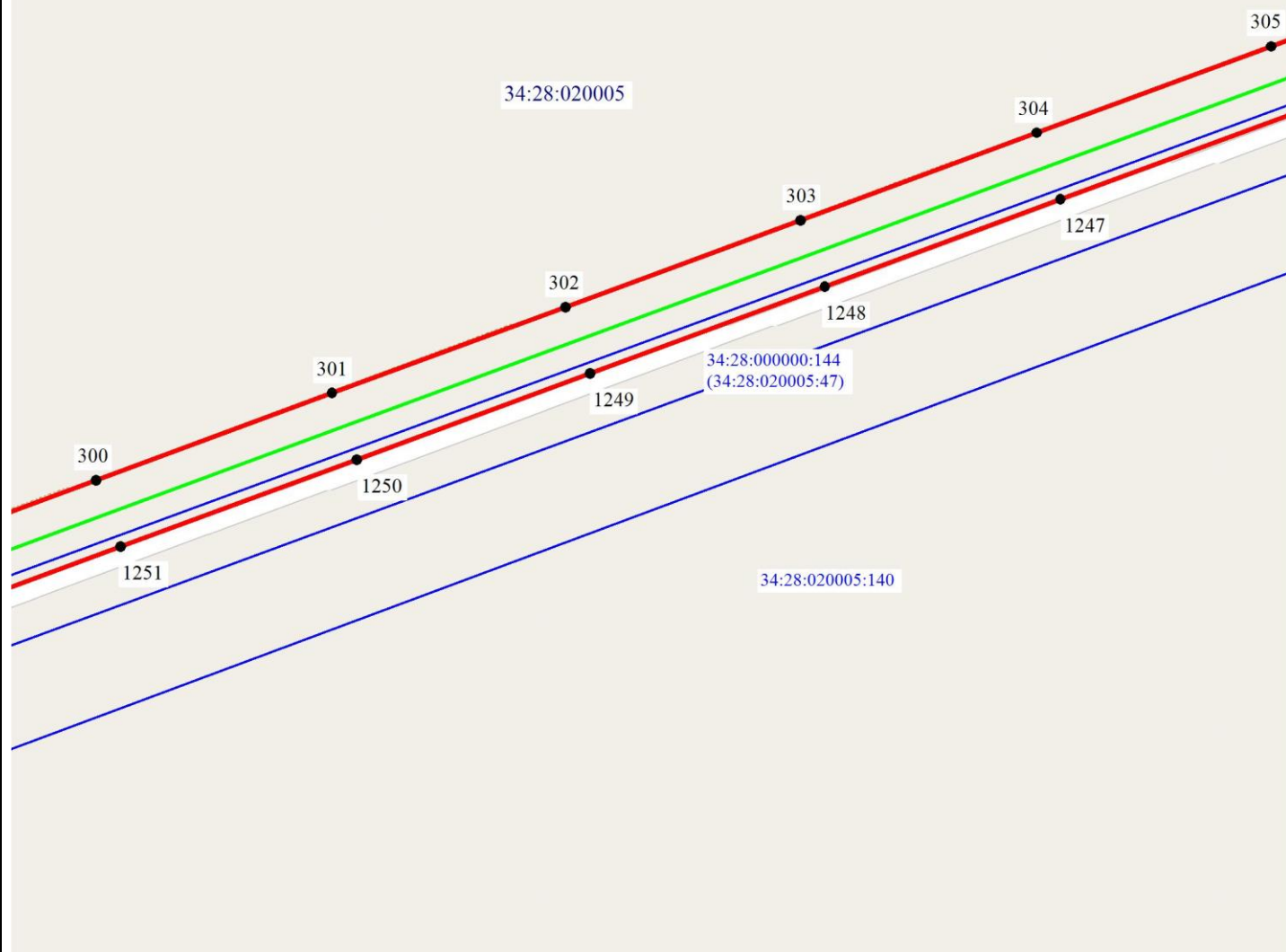


Схема расположения границ публичного сервитута

Волгоградская область

Среднеахтубинский район

Краснооктябрьское сельское поселение



Масштаб 1: 2000

Используемые условные знаки и обозначения:

- - обозначение границы кадастрового квартала по сведениям ЕГРН
- - обозначение границы земельного участка по сведениям ЕГРН
- - обозначение границы публичного сервитута
- - обозначение объекта электросетевого хозяйства
- 2 - обозначение характерной точки охранной зоны

34:00:0000000 — обозначение номера кадастрового квартала

34:18:100014:525 — обозначение номера земельного участка

Волгоградская область - обозначение муниципального образования

Среднеахтубинский район

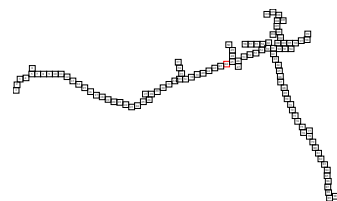
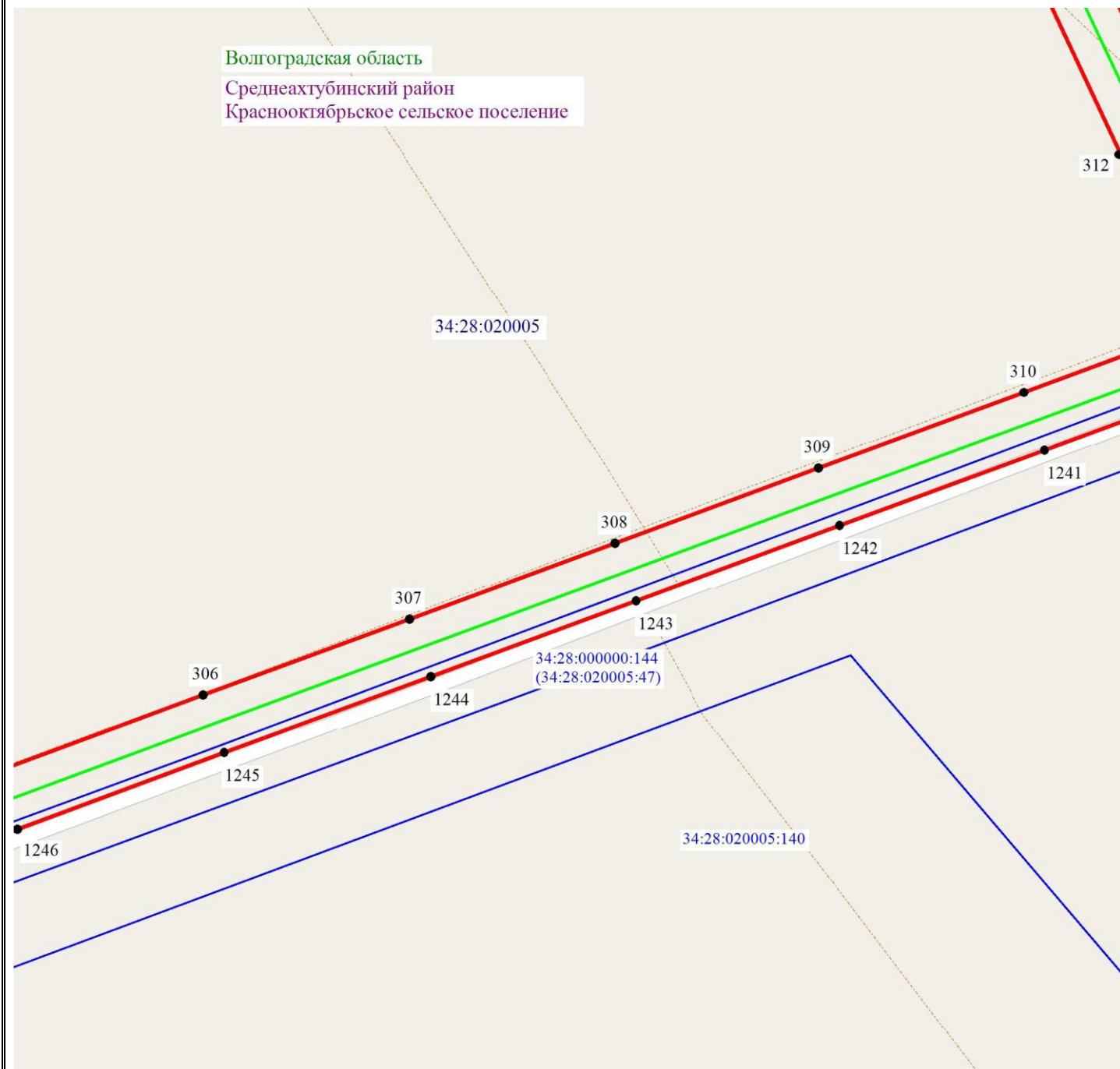


Схема расположения границ публичного сервитута



Масштаб 1: 2000

Используемые условные знаки и обозначения:

- - обозначение границы кадастрового квартала по сведениям ЕГРН
- - обозначение границы земельного участка по сведениям ЕГРН
- - обозначение границы публичного сервитута
- - обозначение объекта электросетевого хозяйства
- 2 - обозначение характерной точки охранной зоны

34:00:000000 — обозначение номера кадастрового квартала

34:18:100014:525 — обозначение номера земельного участка

Волгоградская область - обозначение муниципального образования

Среднеахтубинский район

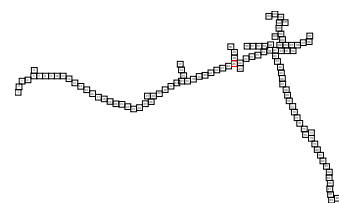
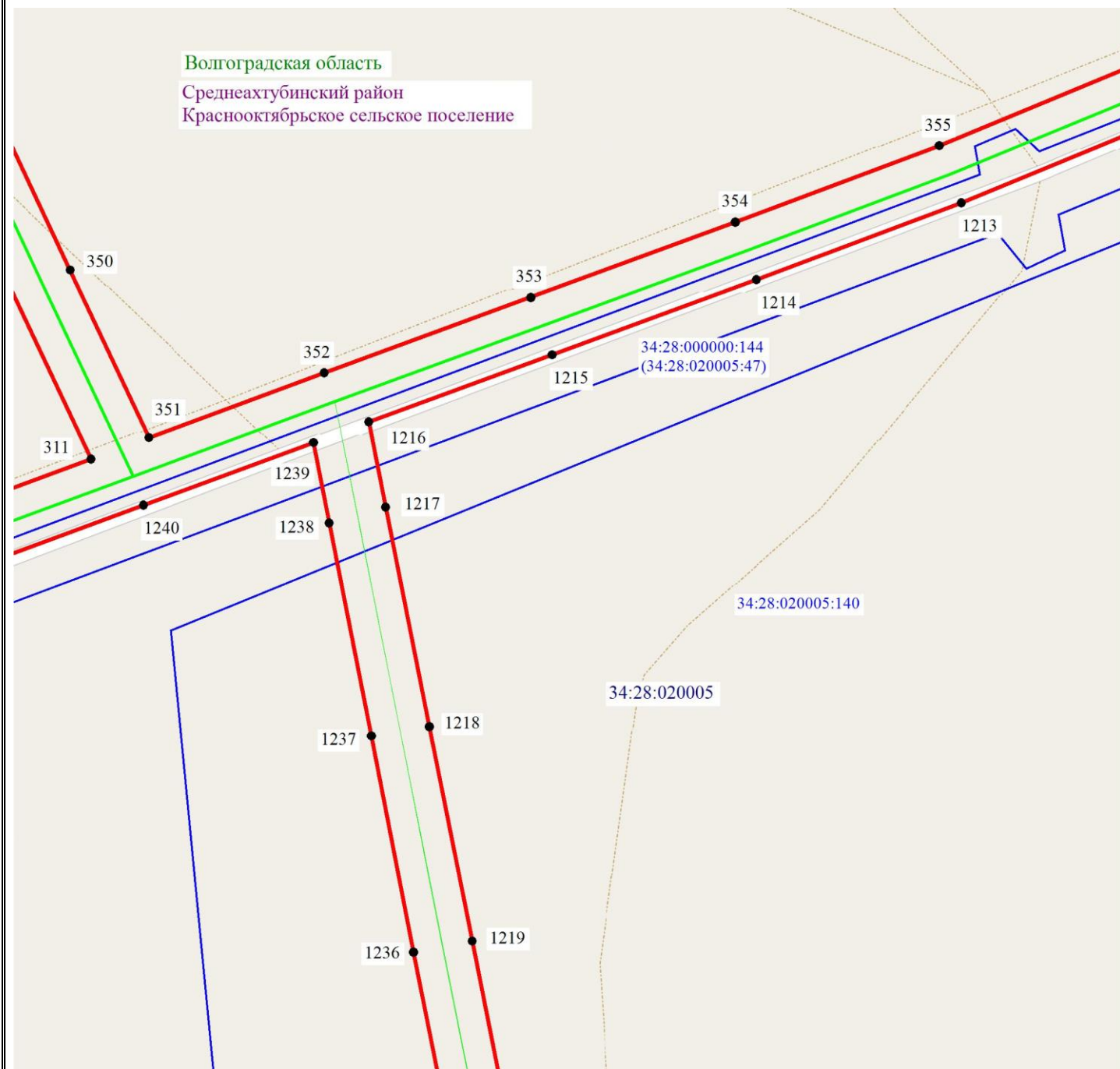


Схема расположения границ публичного сервитута



Масштаб 1: 2000

Используемые условные знаки и обозначения:

- - обозначение границы кадастрового квартала по сведениям ЕГРН
- - обозначение границы земельного участка по сведениям ЕГРН
- - обозначение границы публичного сервитута
- - обозначение объекта электросетевого хозяйства
- 2 - обозначение характерной точки охранной зоны

34:00:0000000 — обозначение номера кадастрового квартала

34:18:100014:525 — обозначение номера земельного участка

Волгоградская область - обозначение муниципального образования

Среднеахтубинский район

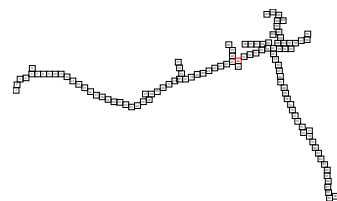
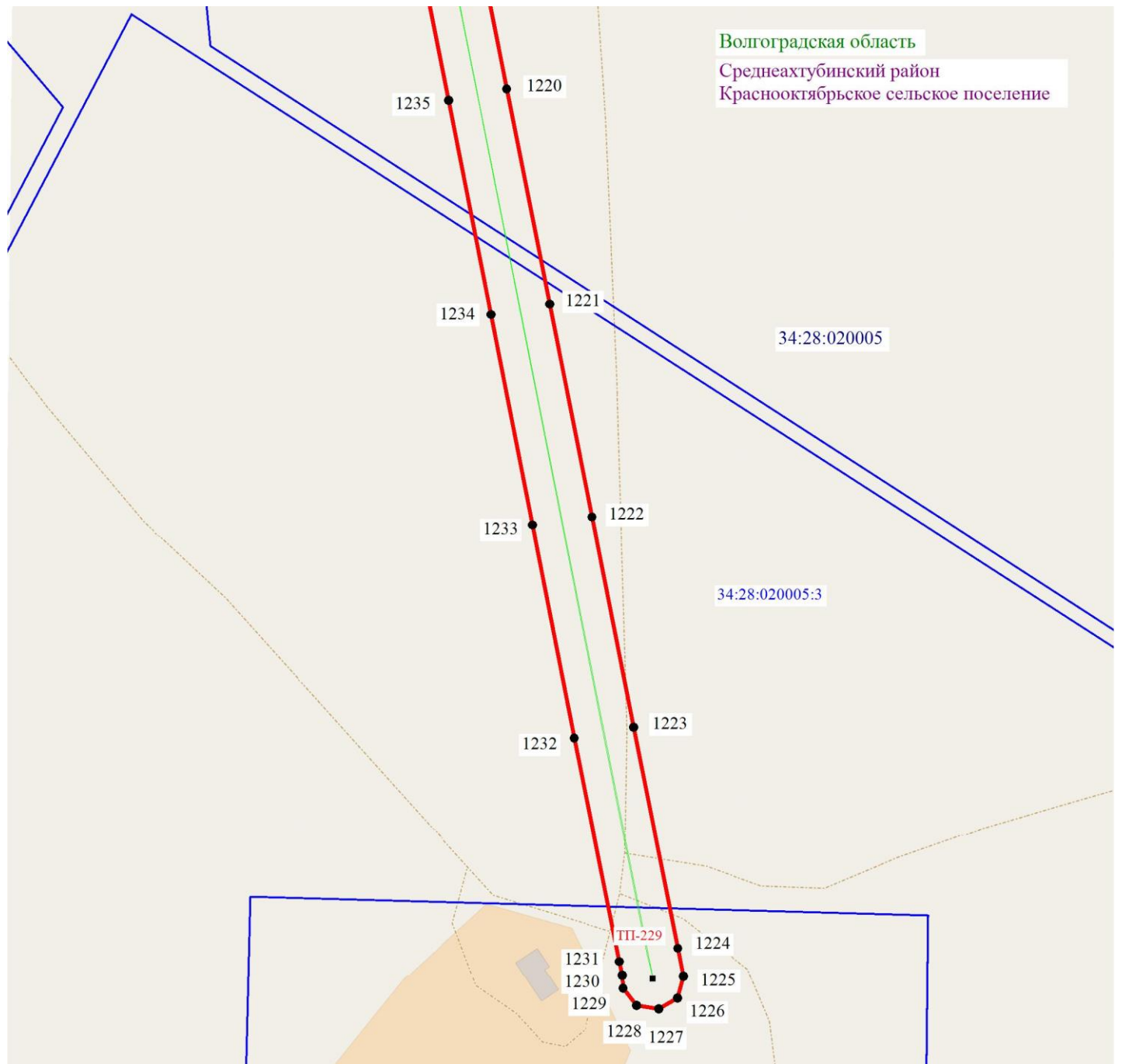


Схема расположения границ публичного сервитута



Масштаб 1: 2000

Используемые условные знаки и обозначения:

- - обозначение границы кадастрового квартала по сведениям ЕГРН
- - обозначение границы земельного участка по сведениям ЕГРН
- - обозначение границы публичного сервитута
- - обозначение объекта электросетевого хозяйства
- 2 - обозначение характерной точки охранной зоны
- 34:00:0000000** — обозначение номера кадастрового квартала
- 34:18:100014:525** — обозначение номера земельного участка
- Волгоградская область - обозначение муниципального образования
- Среднеакhtubинский район

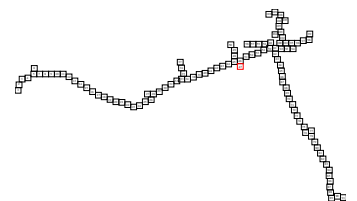


Схема расположения границ публичного сервитута



Масштаб 1: 2000

Используемые условные знаки и обозначения:

- - обозначение границы кадастрового квартала по сведениям ЕГРН
- - обозначение границы земельного участка по сведениям ЕГРН
- - обозначение границы публичного сервитута
- - обозначение объекта электросетевого хозяйства
- 2 - обозначение характерной точки охранной зоны

34:00:0000000 — обозначение номера кадастрового квартала

34:18:100014:525 — обозначение номера земельного участка

Волгоградская область - обозначение муниципального образования

Среднеахтубинский район

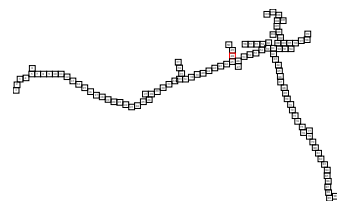
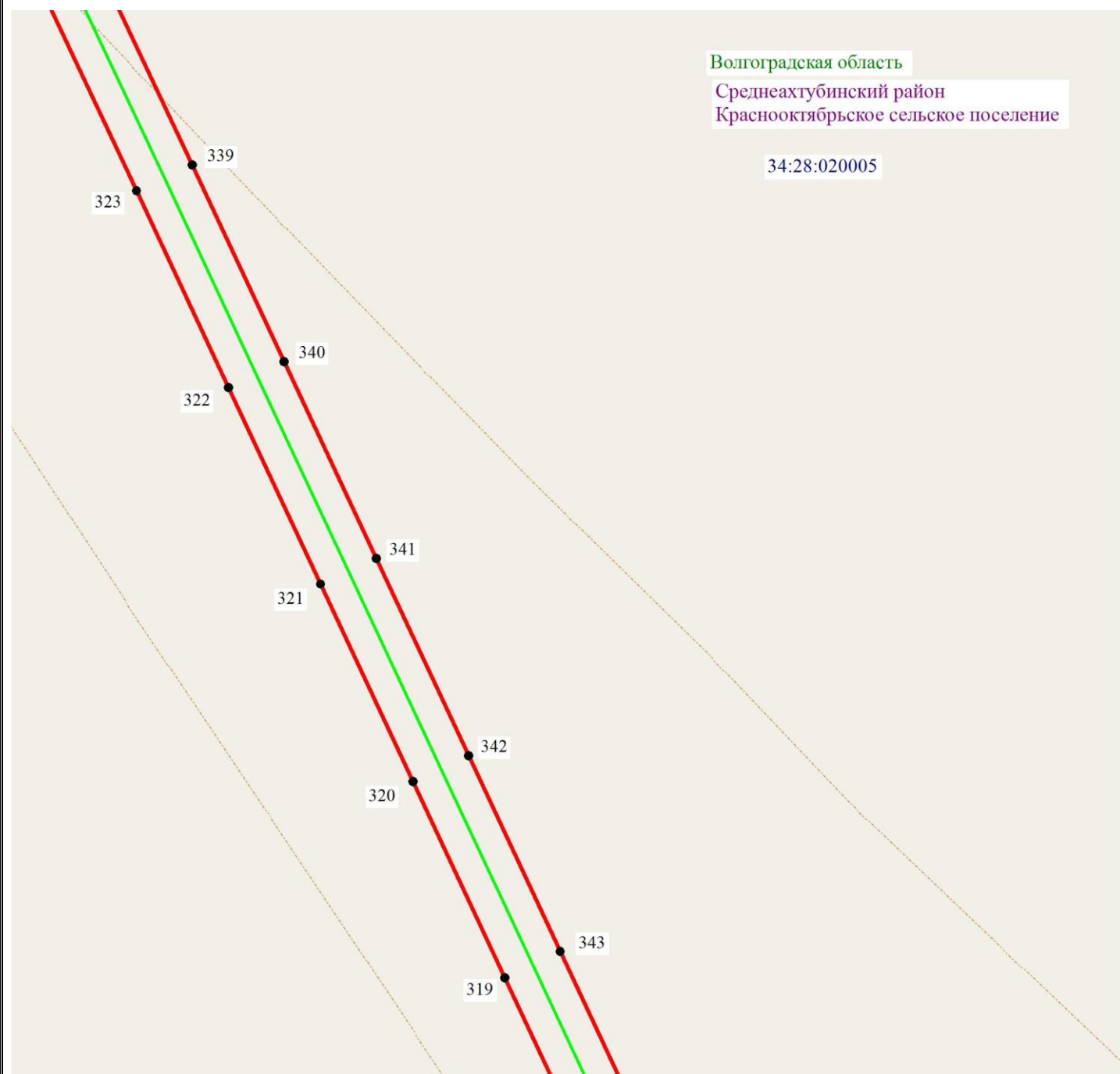







Схема расположения границ публичного сервитута



Масштаб 1: 2000

Используемые условные знаки и обозначения:

-  - обозначение границы кадастрового квартала по сведениям ЕГРН
-  - обозначение границы земельного участка по сведениям ЕГРН
-  - обозначение границы публичного сервитута
-  - обозначение объекта электросетевого хозяйства
-  2 - обозначение характерной точки охранной зоны

34:00:0000000 – обозначение номера кадастрового квартала

34:18:100014:525 – обозначение номера земельного участка

Волгоградская область - обозначение муниципального образования

Среднеахтубинский район

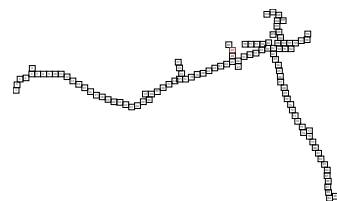


Схема расположения границ публичного сервитута



Масштаб 1: 2000

Используемые условные знаки и обозначения:

- - обозначение границы кадастрового квартала по сведениям ЕГРН
- - обозначение границы земельного участка по сведениям ЕГРН
- - обозначение границы публичного сервитута
- - обозначение объекта электросетевого хозяйства
- 2 - обозначение характерной точки охранной зоны

34:00:0000000 — обозначение номера кадастрового квартала

34:18:100014:525 — обозначение номера земельного участка

Волгоградская область - обозначение муниципального образования

Среднеакhtubинский район

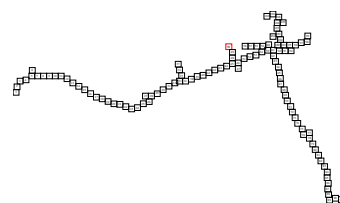
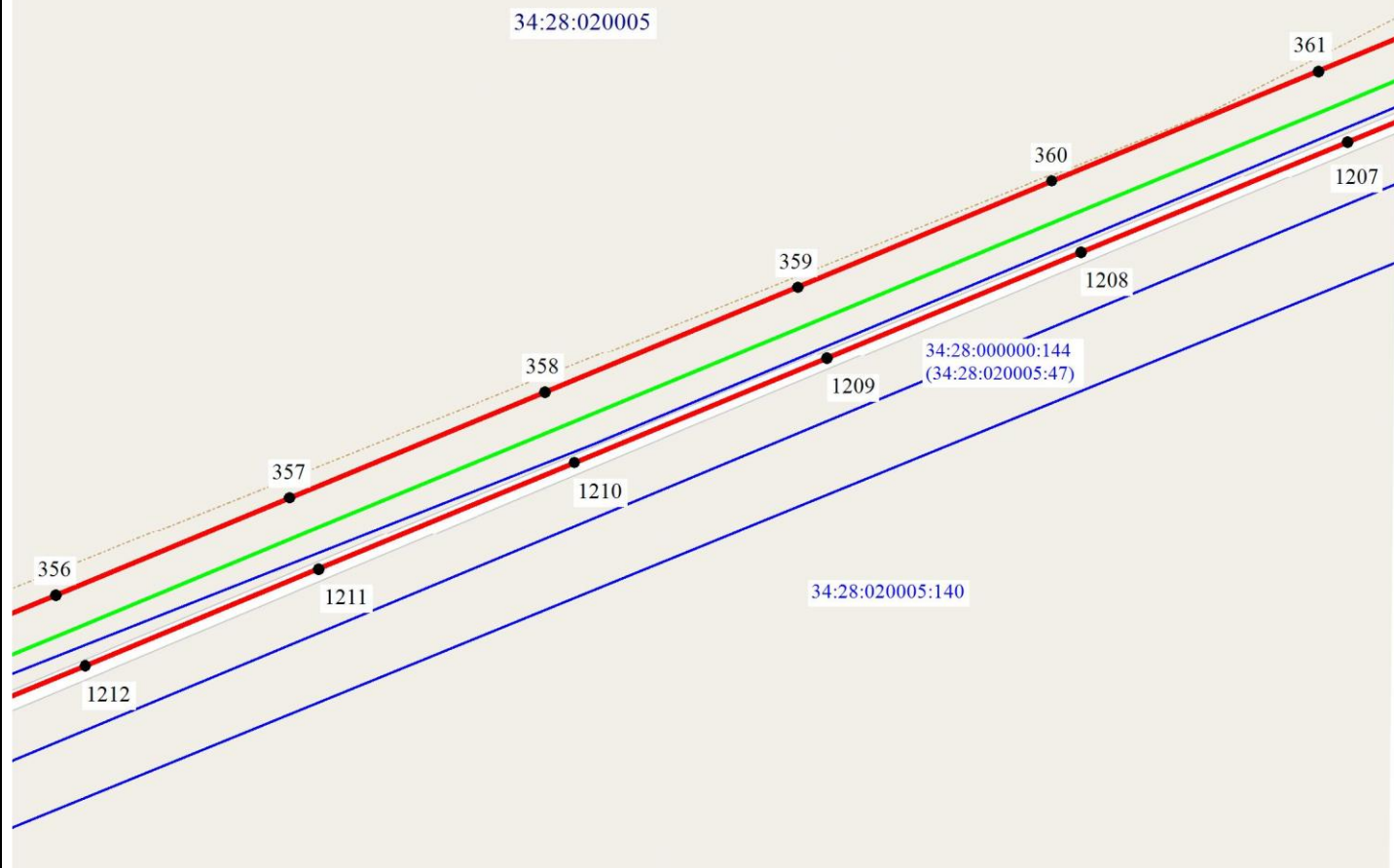


Схема расположения границ публичного сервитута

Волгоградская область

Среднеахтубинский район

Краснооктябрьское сельское поселение



Масштаб 1: 2000

Используемые условные знаки и обозначения:

- - обозначение границы кадастрового квартала по сведениям ЕГРН
- - обозначение границы земельного участка по сведениям ЕГРН
- - обозначение границы публичного сервитута
- - обозначение объекта электросетевого хозяйства
- 2 - обозначение характерной точки охранной зоны

34:00:0000000 — обозначение номера кадастрового квартала

34:18:100014:525 — обозначение номера земельного участка

Волгоградская область - обозначение муниципального образования

Среднеахтубинский район

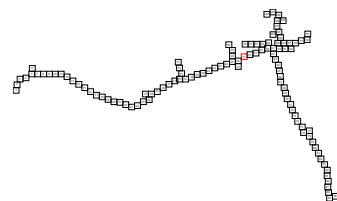
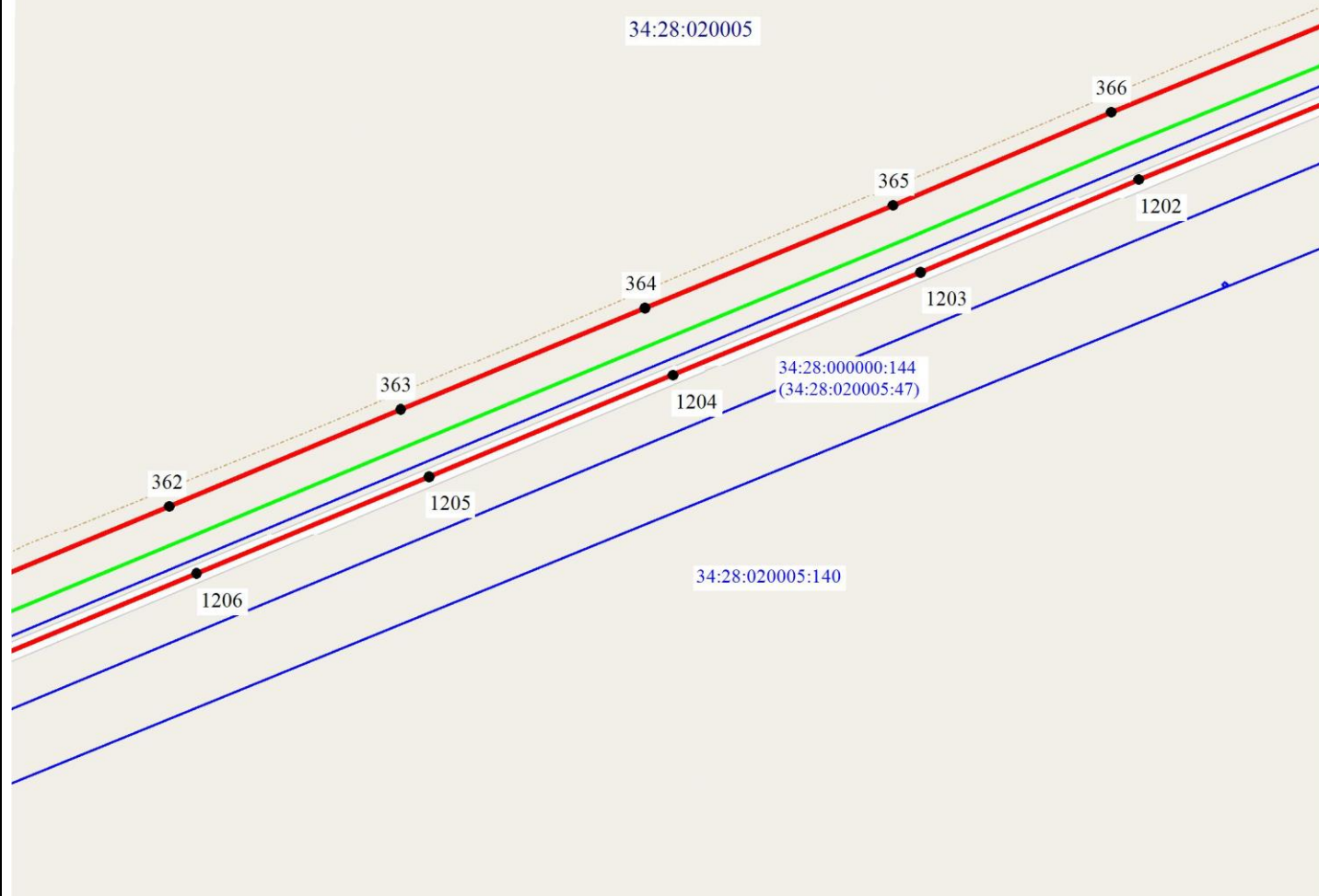


Схема расположения границ публичного сервитута

Волгоградская область

Среднеахтубинский район

Краснооктябрьское сельское поселение



Масштаб 1: 2000

Используемые условные знаки и обозначения:

- - обозначение границы кадастрового квартала по сведениям ЕГРН
- - обозначение границы земельного участка по сведениям ЕГРН
- - обозначение границы публичного сервитута
- - обозначение объекта электросетевого хозяйства
- 2 - обозначение характерной точки охранной зоны

34:00:0000000 — обозначение номера кадастрового квартала

34:18:100014:525 — обозначение номера земельного участка

Волгоградская область - обозначение муниципального образования

Среднеахтубинский район

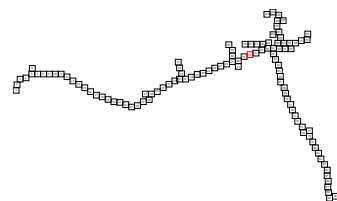
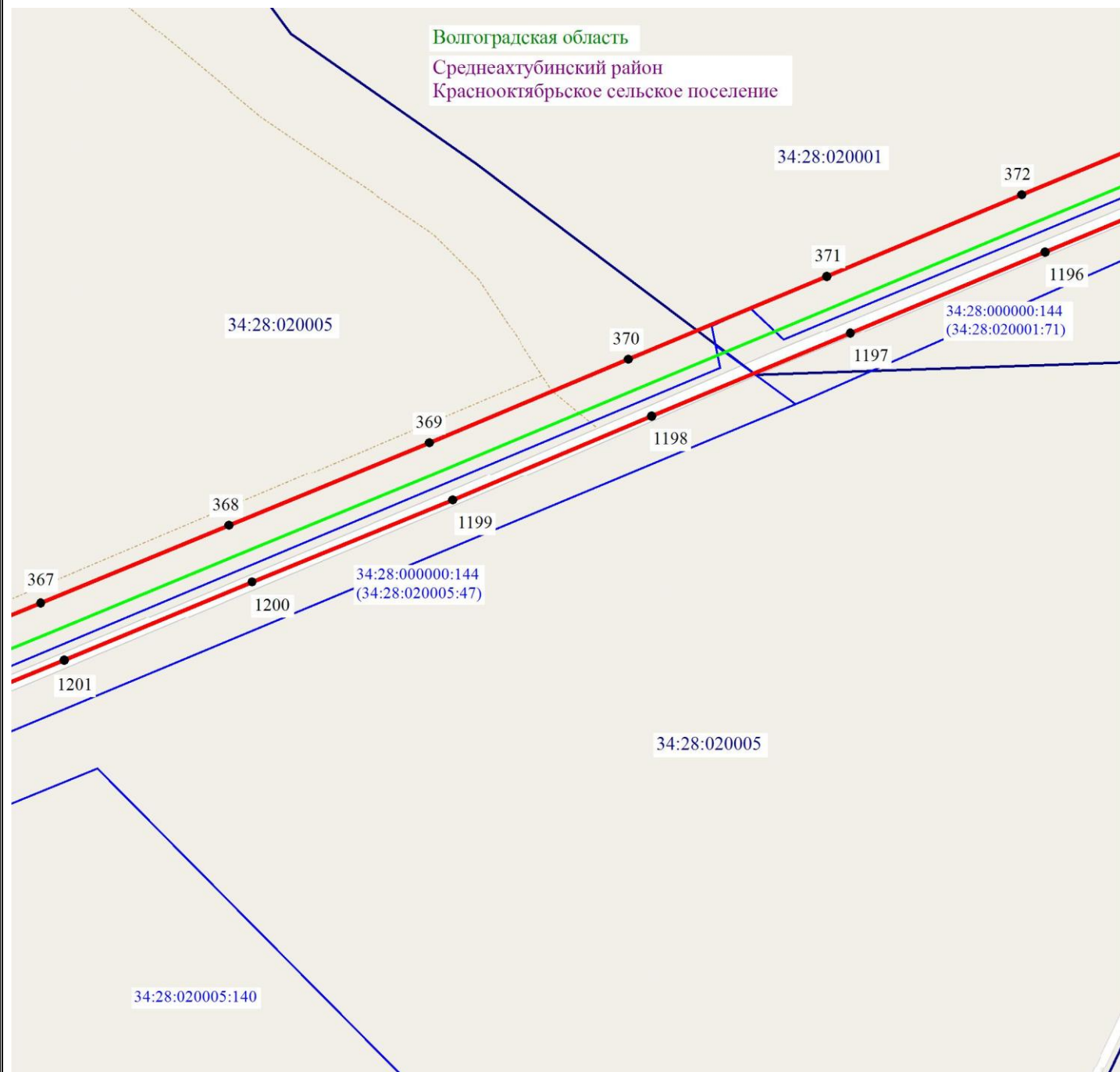


Схема расположения границ публичного сервитута



Масштаб 1: 2000

Используемые условные знаки и обозначения:

- - обозначение границы кадастрового квартала по сведениям ЕГРН
- - обозначение границы земельного участка по сведениям ЕГРН
- - обозначение границы публичного сервитута
- - обозначение объекта электросетевого хозяйства
- 2 - обозначение характерной точки охранной зоны

34:00:0000000 — обозначение номера кадастрового квартала

34:18:100014:525 — обозначение номера земельного участка

Волгоградская область - обозначение муниципального образования

Среднеахтубинский район

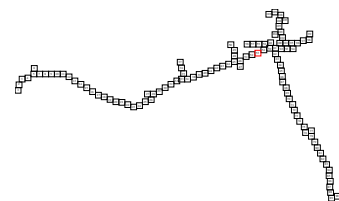
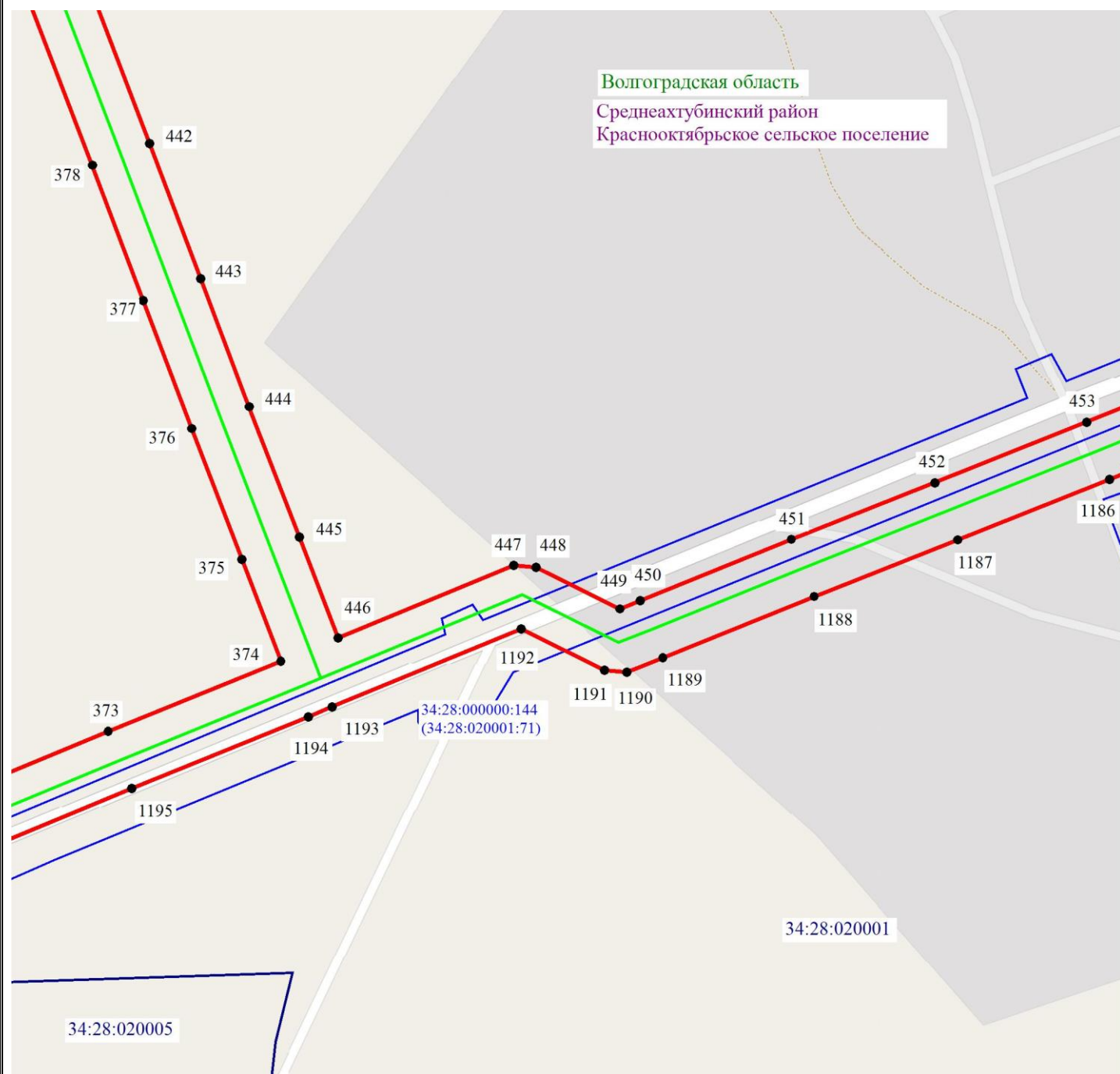


Схема расположения границ публичного сервитута



Масштаб 1: 2000

Используемые условные знаки и обозначения:

- - обозначение границы кадастрового квартала по сведениям ЕГРН
- - обозначение границы земельного участка по сведениям ЕГРН
- - обозначение границы публичного сервитута
- - обозначение объекта электросетевого хозяйства
- 2 - обозначение характерной точки охранной зоны

34:00:0000000 — обозначение номера кадастрового квартала

34:18:100014:525 — обозначение номера земельного участка

Волгоградская область - обозначение муниципального образования

Среднеахтубинский район

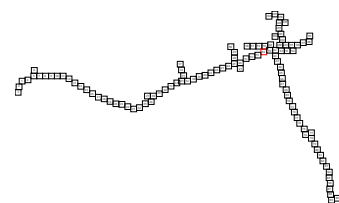


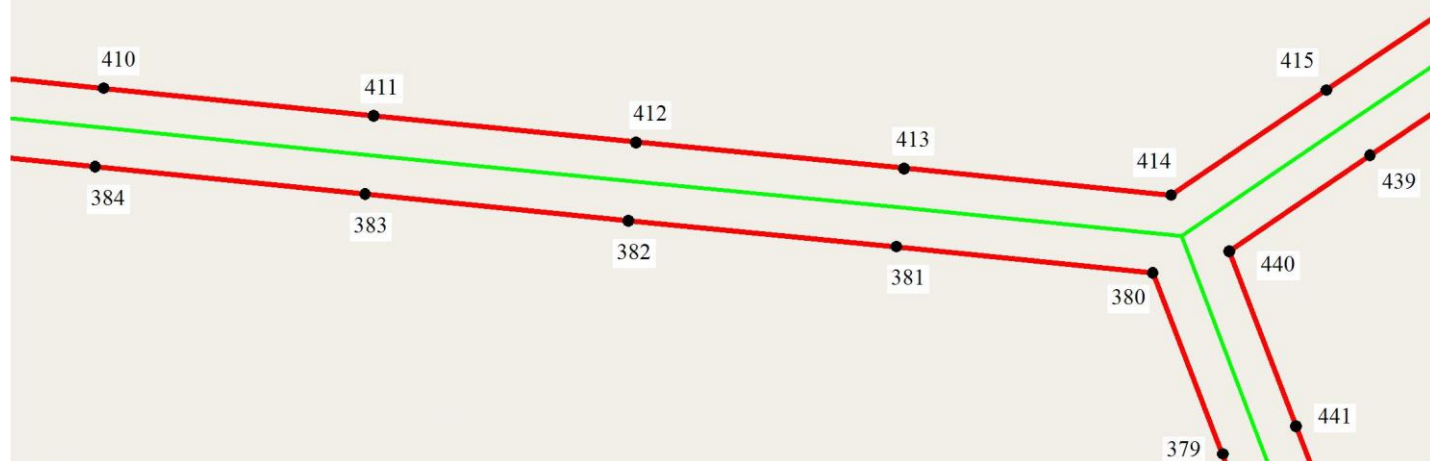
Схема расположения границ публичного сервитута

Волгоградская область

Среднеахтубинский район

Краснооктябрьское сельское поселение

34:28:020001



Масштаб 1: 2000

Используемые условные знаки и обозначения:

- - обозначение границы кадастрового квартала по сведениям ЕГРН
- - обозначение границы земельного участка по сведениям ЕГРН
- - обозначение границы публичного сервитута
- - обозначение объекта электросетевого хозяйства
- 2 - обозначение характерной точки охранной зоны

34:00:0000000 — обозначение номера кадастрового квартала

34:18:100014:525 — обозначение номера земельного участка

Волгоградская область - обозначение муниципального образования

Среднеахтубинский район

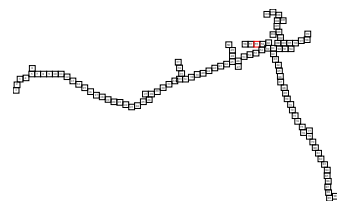
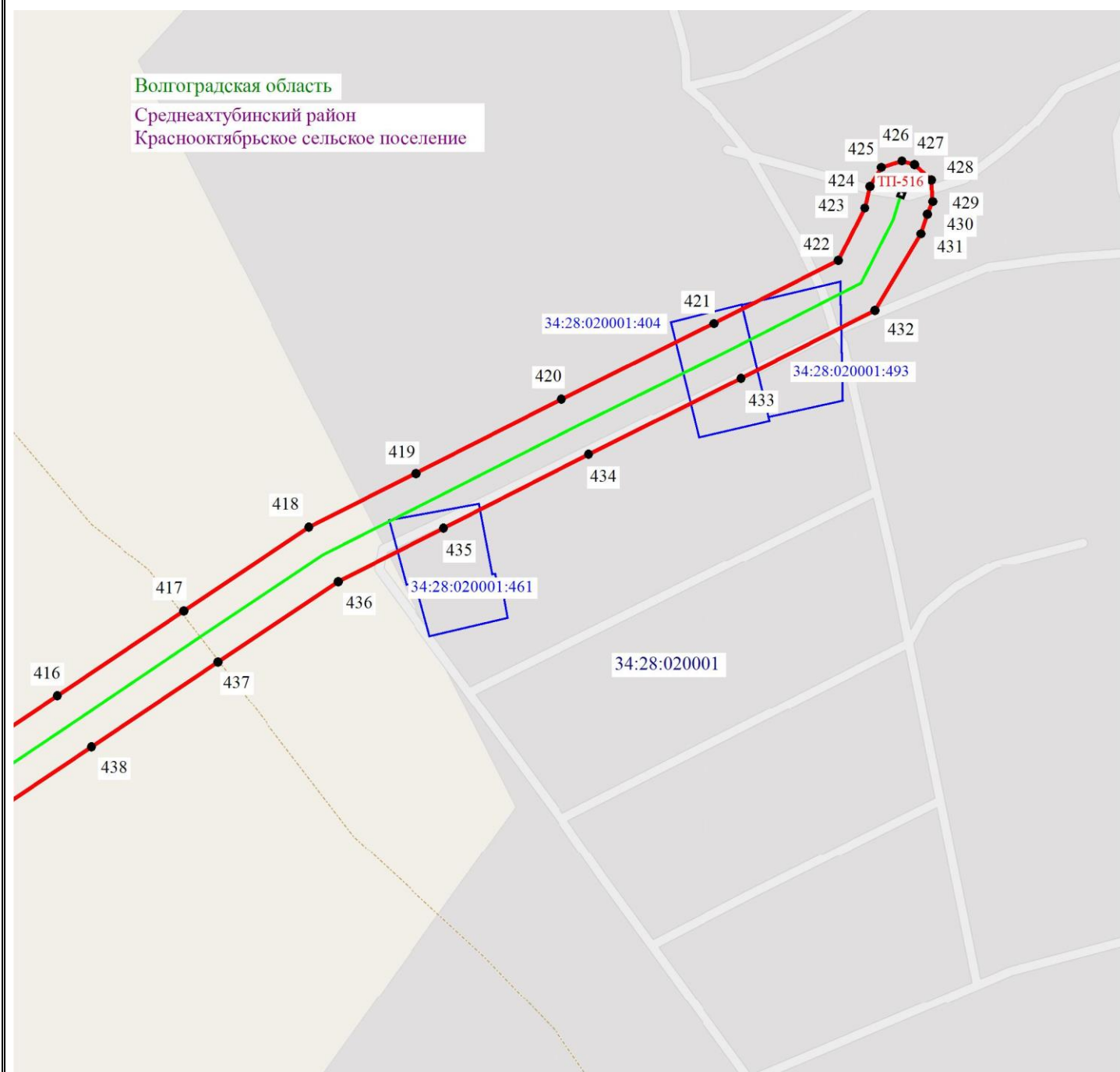


Схема расположения границ публичного сервитута



Масштаб 1: 2000

Используемые условные знаки и обозначения:

- - обозначение границы кадастрового квартала по сведениям ЕГРН
- - обозначение границы земельного участка по сведениям ЕГРН
- - обозначение границы публичного сервитута
- - обозначение объекта электросетевого хозяйства
- 2 - обозначение характерной точки охранной зоны

34:00:0000000 — обозначение номера кадастрового квартала

34:18:100014:525 — обозначение номера земельного участка

Волгоградская область - обозначение муниципального образования

Среднеакhtubинский район

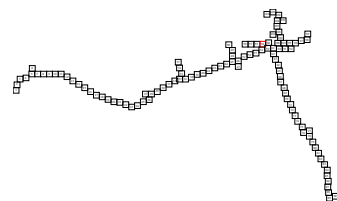
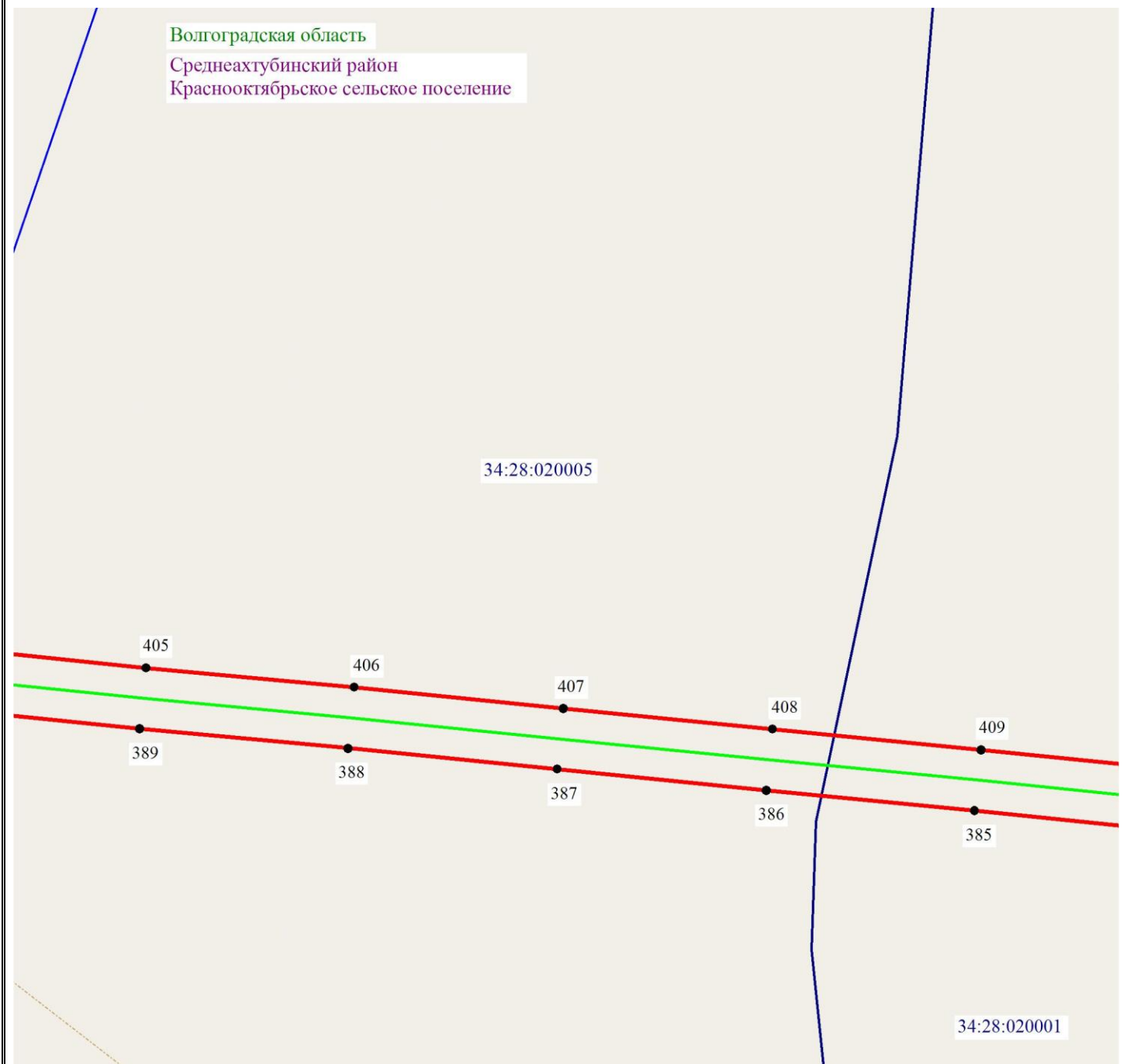


Схема расположения границ публичного сервитута



Масштаб 1: 2000

Используемые условные знаки и обозначения:

- - обозначение границы кадастрового квартала по сведениям ЕГРН
- - обозначение границы земельного участка по сведениям ЕГРН
- - обозначение границы публичного сервитута
- - обозначение объекта электросетевого хозяйства
- 2 - обозначение характерной точки охранной зоны

34:00:0000000 — обозначение номера кадастрового квартала

34:18:100014:525 — обозначение номера земельного участка

Волгоградская область - обозначение муниципального образования

Среднеахтубинский район

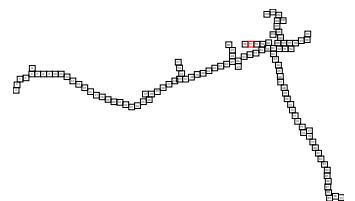


Схема расположения границ публичного сервитута

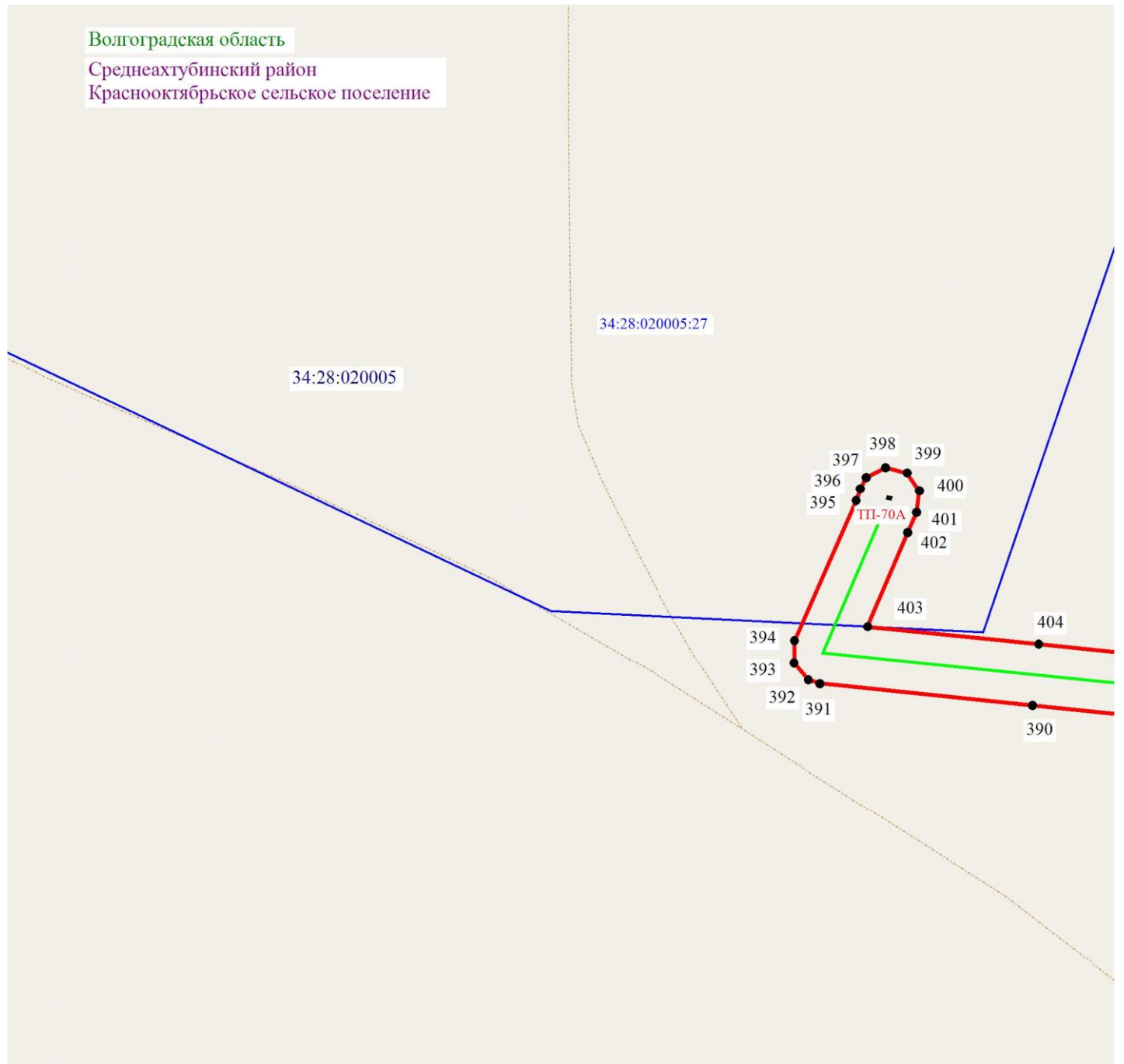
Волгоградская область

Среднеахтубинский район

Краснооктябрьское сельское поселение

34:28:020005:27

34:28:020005



Масштаб 1: 2000

Используемые условные знаки и обозначения:

- - обозначение границы кадастрового квартала по сведениям ЕГРН
- - обозначение границы земельного участка по сведениям ЕГРН
- - обозначение границы публичного сервитута
- - обозначение объекта электросетевого хозяйства
- 2 - обозначение характерной точки охранной зоны

34:00:0000000 — обозначение номера кадастрового квартала

34:18:100014:525 — обозначение номера земельного участка

Волгоградская область - обозначение муниципального образования

Среднеахтубинский район

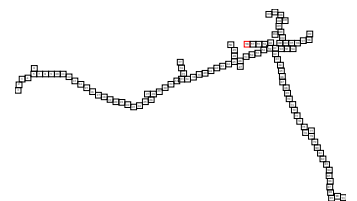
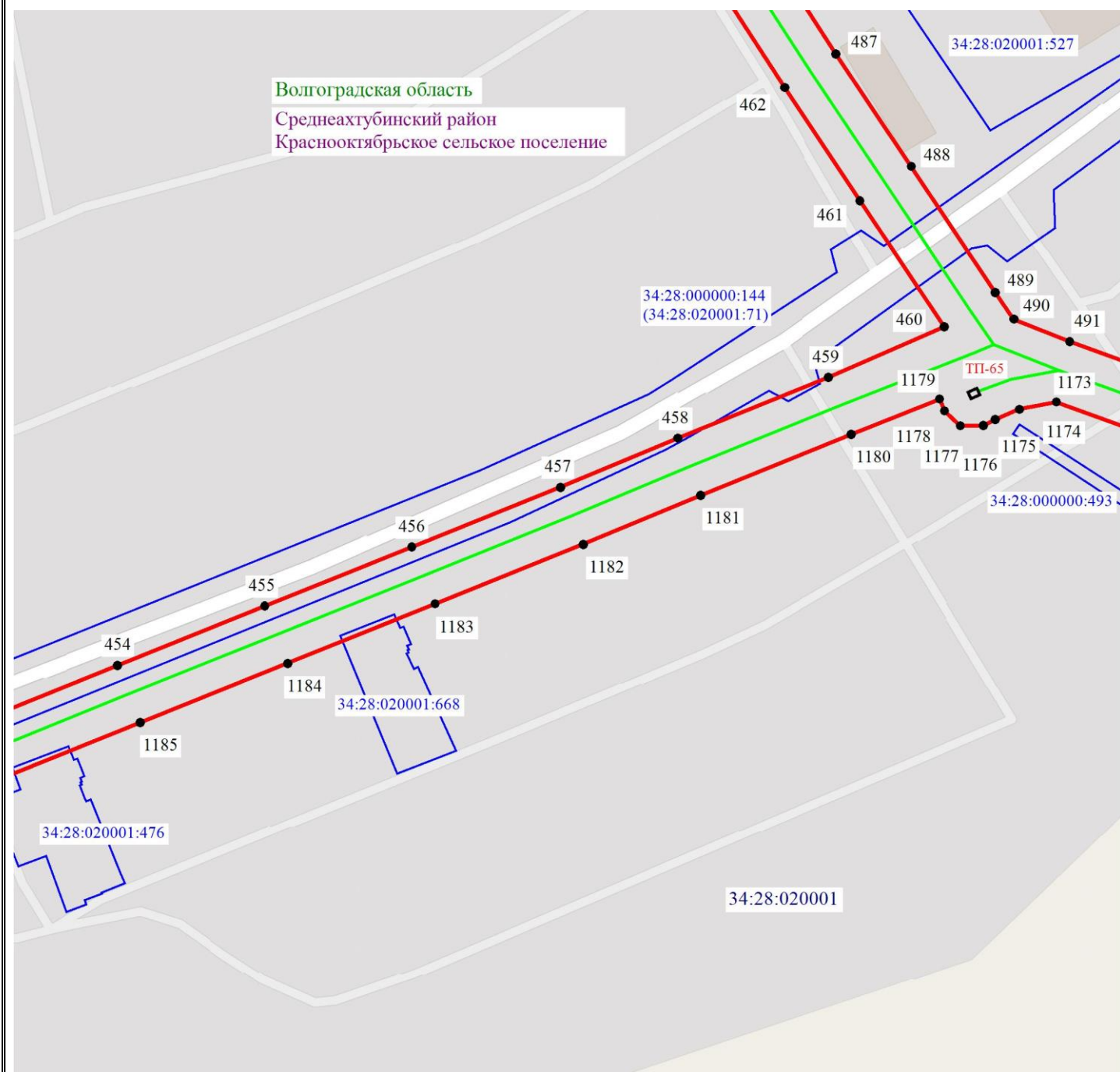


Схема расположения границ публичного сервитута



Масштаб 1: 2000

Используемые условные знаки и обозначения:

- - обозначение границы кадастрового квартала по сведениям ЕГРН
- - обозначение границы земельного участка по сведениям ЕГРН
- - обозначение границы публичного сервитута
- - обозначение объекта электросетевого хозяйства
- 2 - обозначение характерной точки охранной зоны

34:00:0000000 — обозначение номера кадастрового квартала

34:18:100014:525 — обозначение номера земельного участка

Волгоградская область - обозначение муниципального образования

Среднеахтубинский район

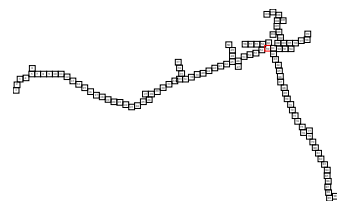
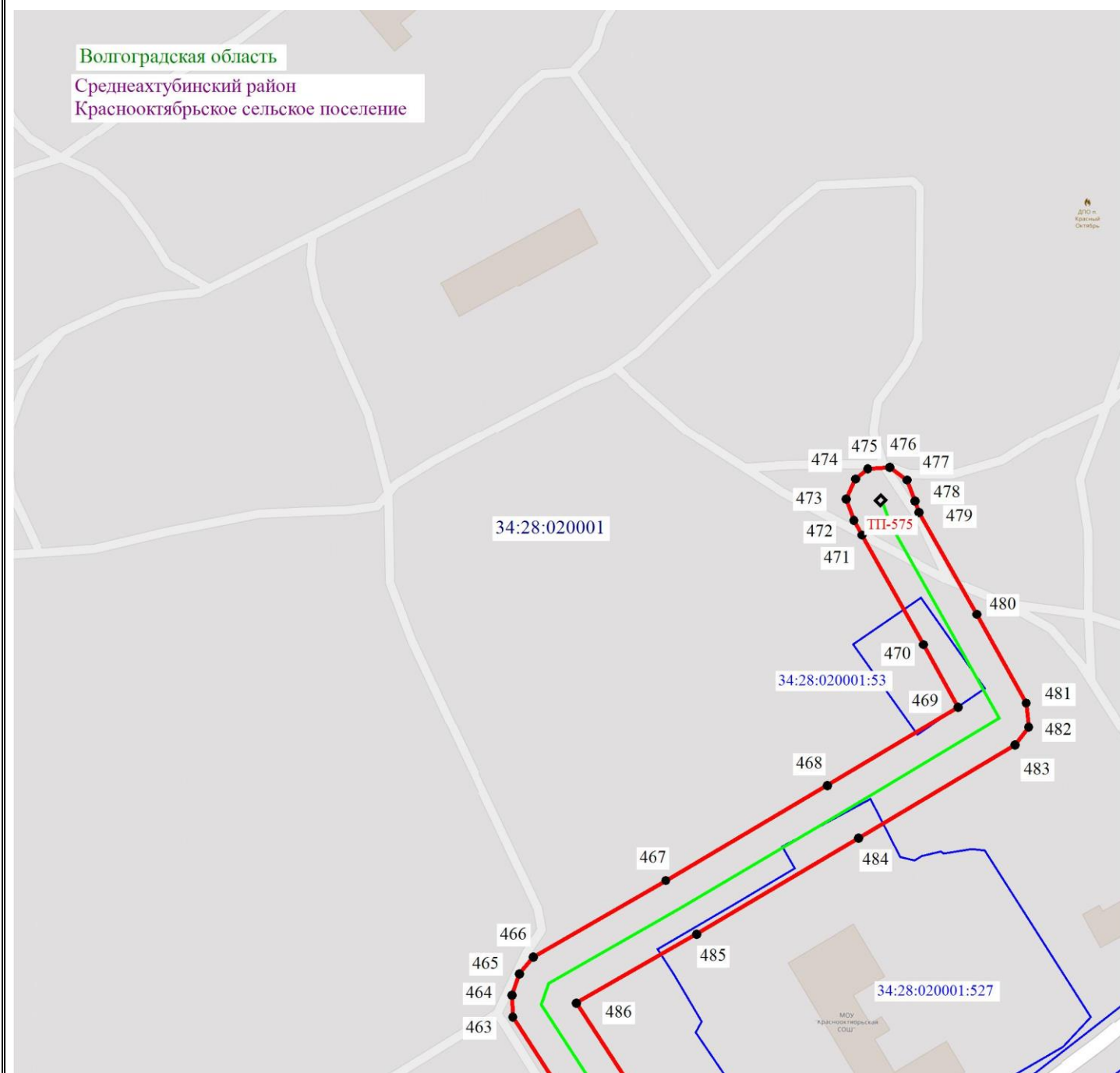


Схема расположения границ публичного сервитута



Масштаб 1: 2000

Используемые условные знаки и обозначения:

- - обозначение границы кадастрового квартала по сведениям ЕГРН
- - обозначение границы земельного участка по сведениям ЕГРН
- - обозначение границы публичного сервитута
- - обозначение объекта электросетевого хозяйства
- 2 - обозначение характерной точки охранной зоны

34:00:0000000 — обозначение номера кадастрового квартала

34:18:100014:525 — обозначение номера земельного участка

Волгоградская область - обозначение муниципального образования

Среднеахтубинский район

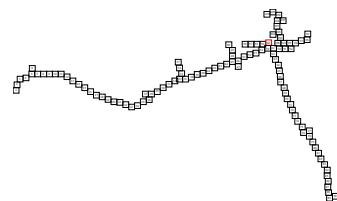
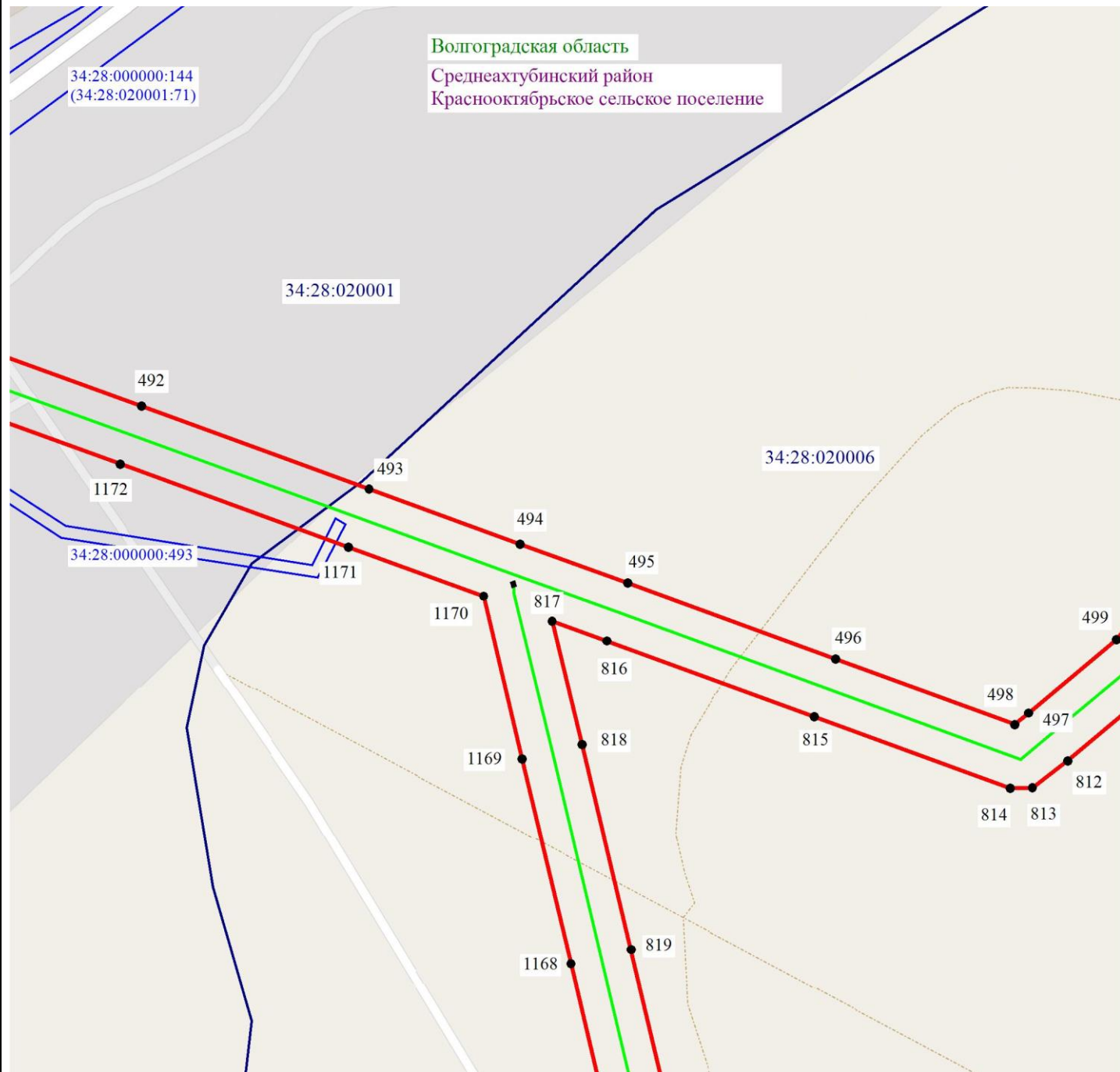




Схема расположения границ публичного сервитута



Масштаб 1: 2000

Используемые условные знаки и обозначения:

-  - обозначение границы кадастрового квартала по сведениям ЕГРН
- - обозначение границы земельного участка по сведениям ЕГРН
- - обозначение границы публичного сервитута
-  - обозначение объекта электросетевого хозяйства
- 2 - обозначение характерной точки охранной зоны

34:00:0000000 – обозначение номера кадастрового квартала

34:18:100014:525 – обозначение номера земельного участка

Волгоградская область - обозначение муниципального образования

Среднеахтубинский район

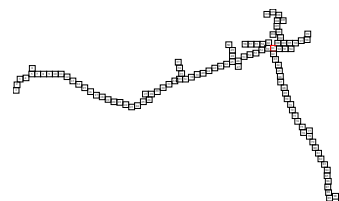
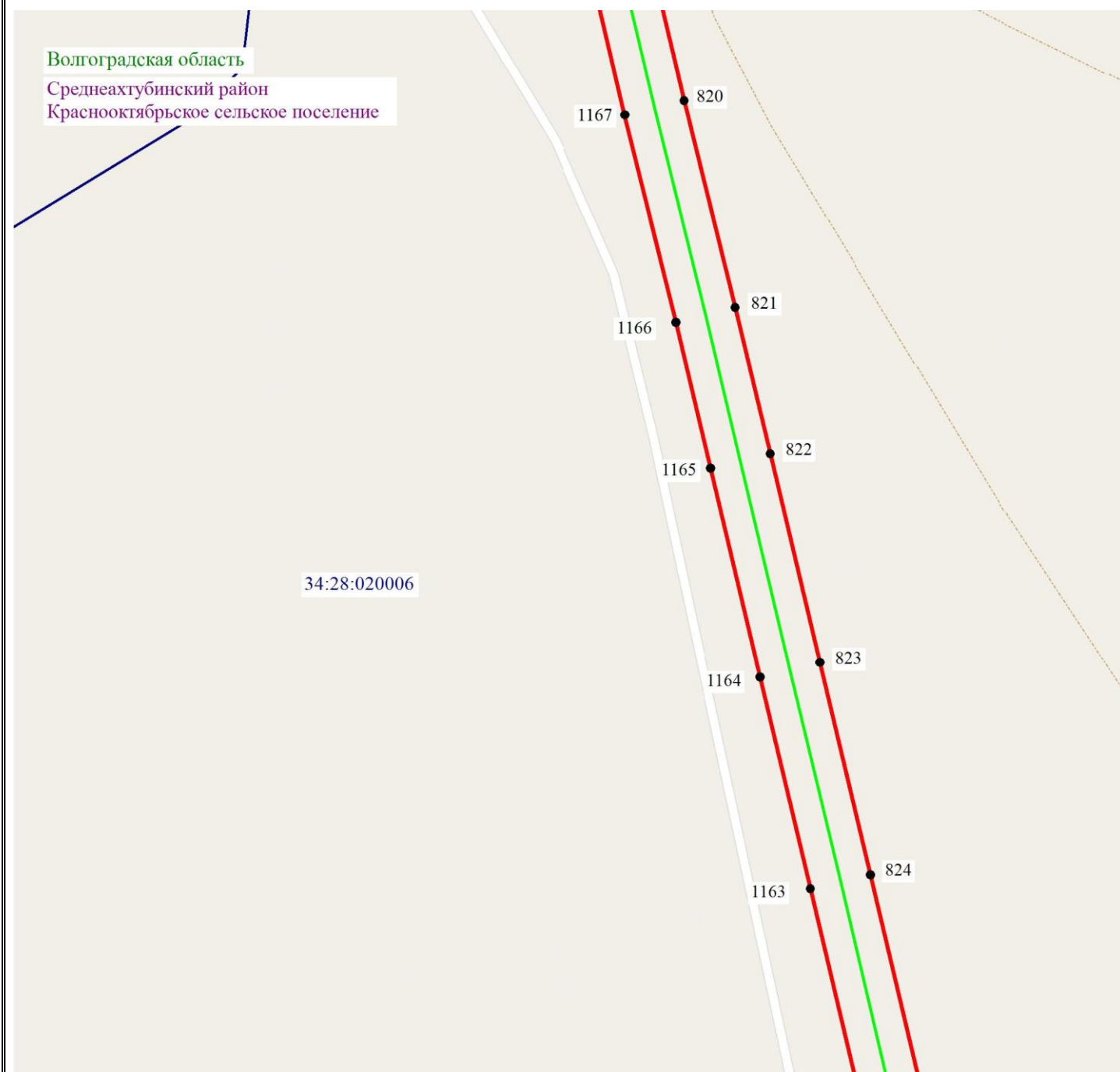


Схема расположения границ публичного сервитута



Масштаб 1: 2000

Используемые условные знаки и обозначения:

- - обозначение границы кадастрового квартала по сведениям ЕГРН
- - обозначение границы земельного участка по сведениям ЕГРН
- - обозначение границы публичного сервитута
- - обозначение объекта электросетевого хозяйства
- 2 - обозначение характерной точки охранной зоны

34:00:0000000 — обозначение номера кадастрового квартала

34:18:100014:525 — обозначение номера земельного участка

Волгоградская область - обозначение муниципального образования

Среднеахтубинский район

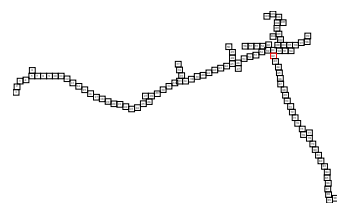
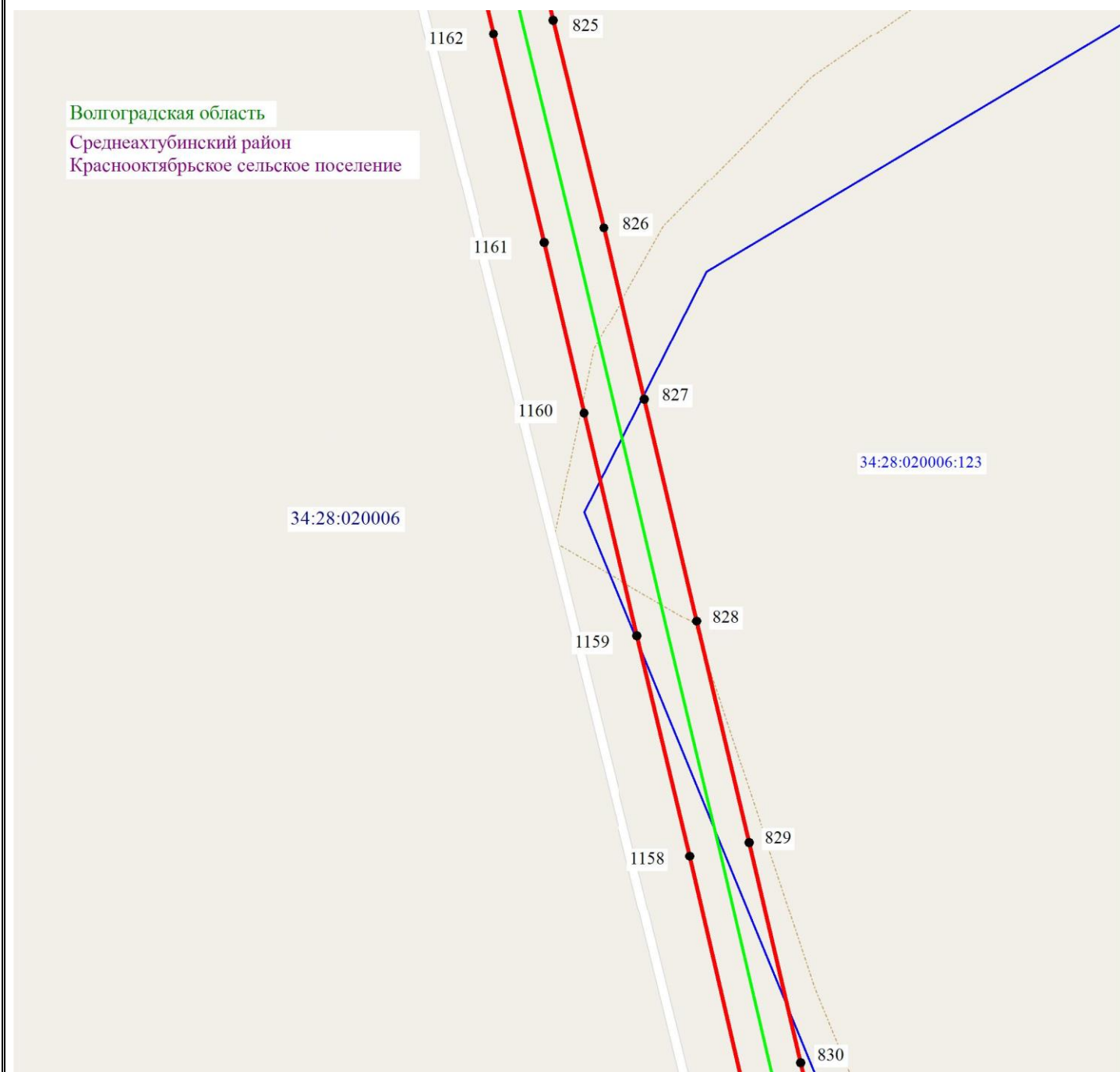


Схема расположения границ публичного сервитута



Масштаб 1: 2000

Используемые условные знаки и обозначения:

- - обозначение границы кадастрового квартала по сведениям ЕГРН
- - обозначение границы земельного участка по сведениям ЕГРН
- - обозначение границы публичного сервитута
- - обозначение объекта электросетевого хозяйства
- 2 - обозначение характерной точки охранной зоны

34:00:0000000 — обозначение номера кадастрового квартала

34:18:100014:525 — обозначение номера земельного участка

Волгоградская область - обозначение муниципального образования

Среднеахтубинский район

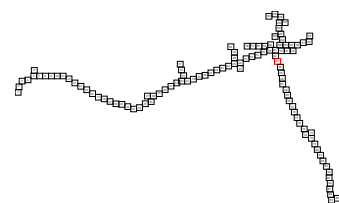
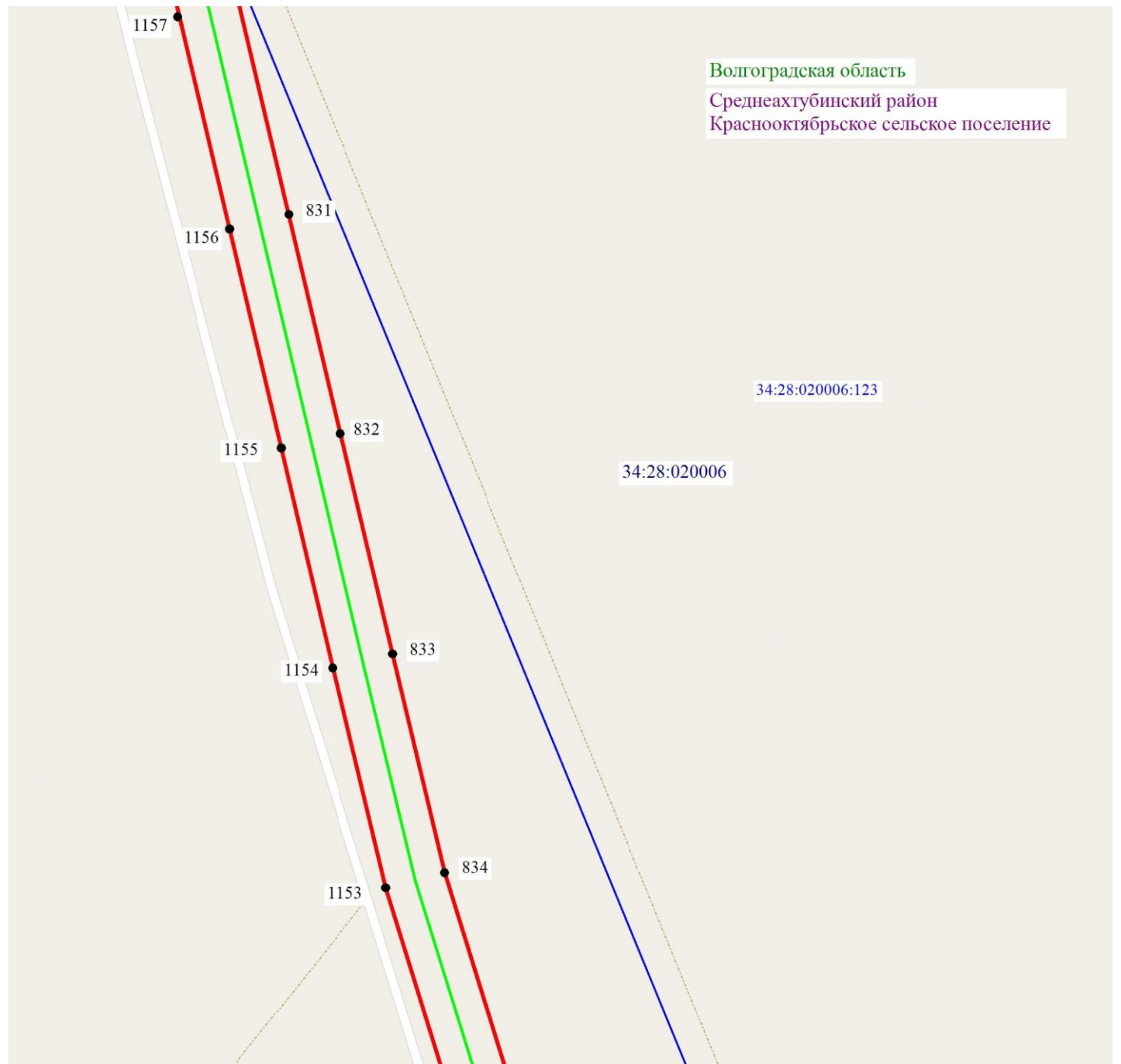


Схема расположения границ публичного сервитута



Масштаб 1: 2000

Используемые условные знаки и обозначения:

- - обозначение границы кадастрового квартала по сведениям ЕГРН
- - обозначение границы земельного участка по сведениям ЕГРН
- - обозначение границы публичного сервитута
- - обозначение объекта электросетевого хозяйства
- 2 - обозначение характерной точки охранной зоны

34:00:0000000 — обозначение номера кадастрового квартала

34:18:100014:525 — обозначение номера земельного участка

Волгоградская область - обозначение муниципального образования

Среднеахтубинский район

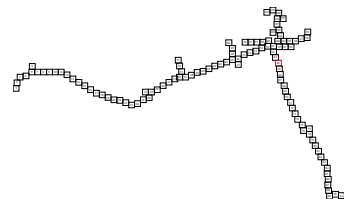


Схема расположения границ публичного сервитута



Масштаб 1: 2000

Используемые условные знаки и обозначения:

- - обозначение границы кадастрового квартала по сведениям ЕГРН
- - обозначение границы земельного участка по сведениям ЕГРН
- - обозначение границы публичного сервитута
- - обозначение объекта электросетевого хозяйства
- 2 - обозначение характерной точки охранной зоны

34:00:0000000 — обозначение номера кадастрового квартала

34:18:100014:525 — обозначение номера земельного участка

Волгоградская область - обозначение муниципального образования

Среднеахтубинский район

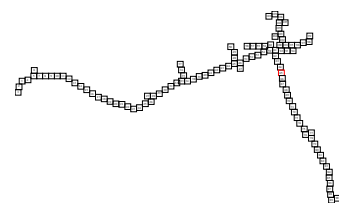
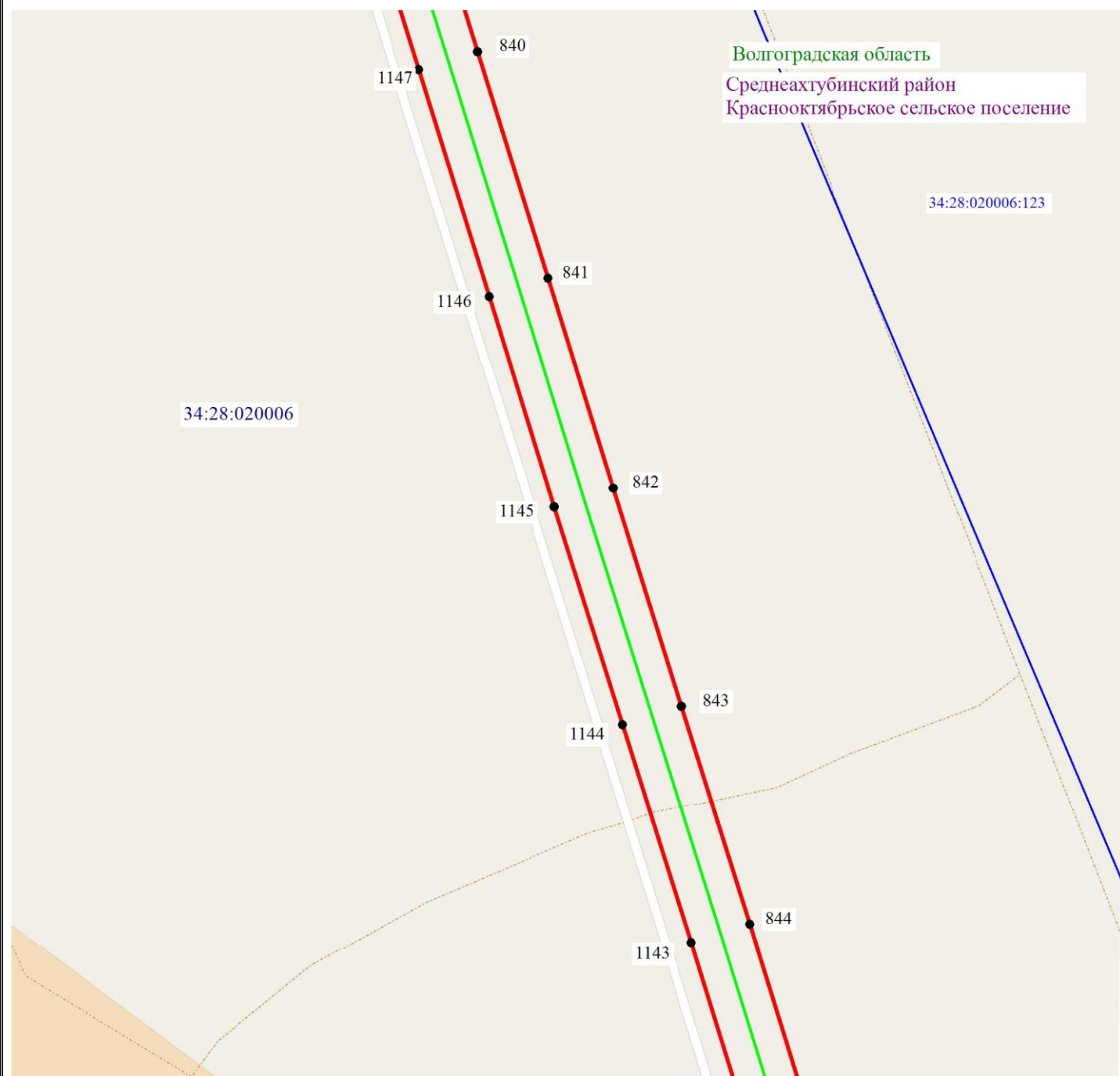


Схема расположения границ публичного сервитута



Масштаб 1: 2000

Используемые условные знаки и обозначения:

- - обозначение границы кадастрового квартала по сведениям ЕГРН
- - обозначение границы земельного участка по сведениям ЕГРН
- - обозначение границы публичного сервитута
- - обозначение объекта электросетевого хозяйства
- 2 - обозначение характерной точки охранной зоны

34:00:0000000 — обозначение номера кадастрового квартала

34:18:100014:525 — обозначение номера земельного участка

Волгоградская область - обозначение муниципального образования

Среднеахтубинский район

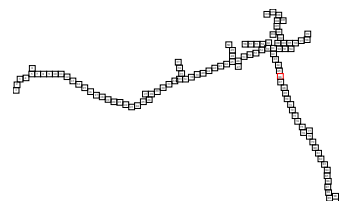
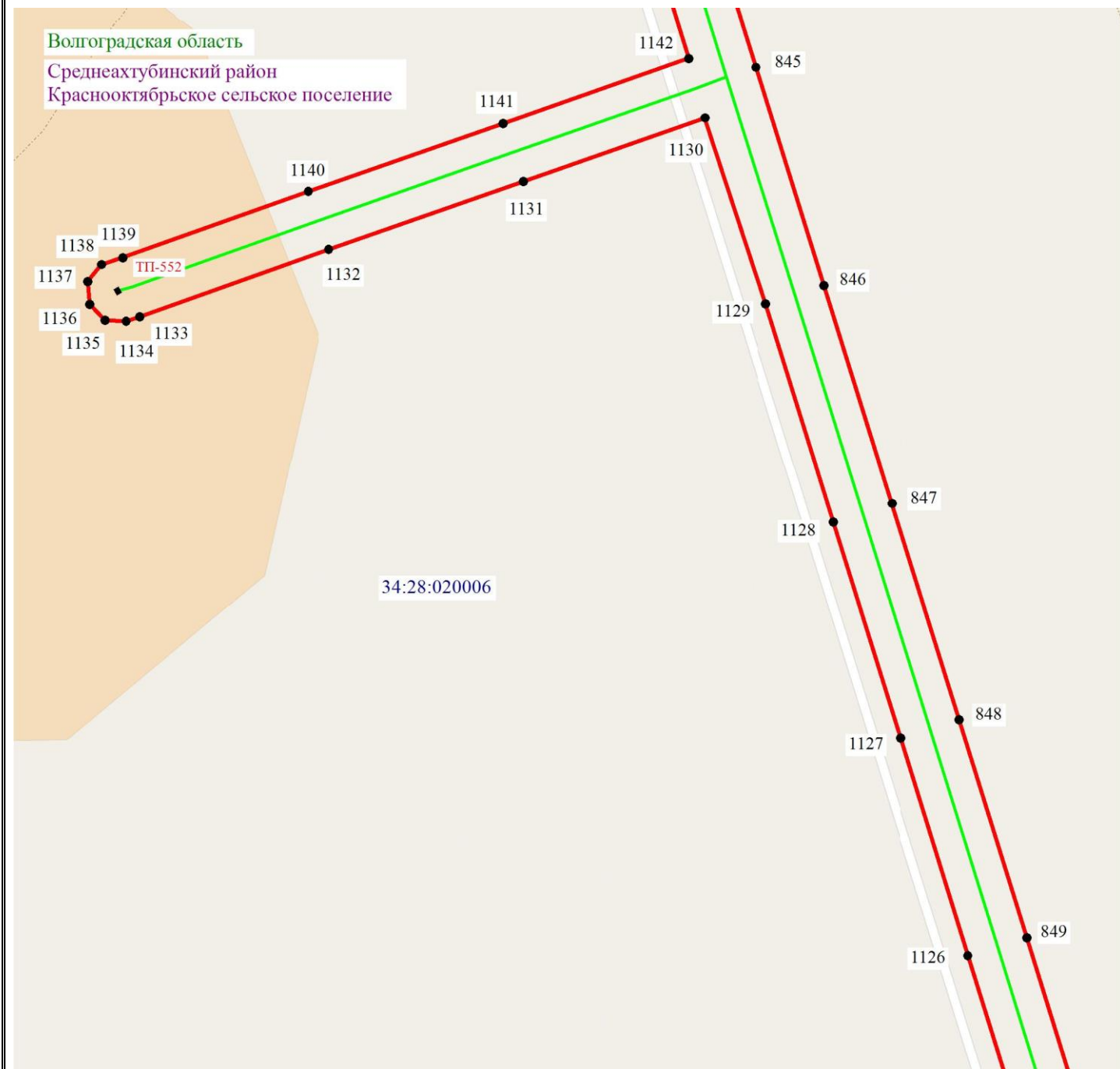


Схема расположения границ публичного сервитута



Масштаб 1: 2000

Используемые условные знаки и обозначения:

- - обозначение границы кадастрового квартала по сведениям ЕГРН
- - обозначение границы земельного участка по сведениям ЕГРН
- - обозначение границы публичного сервитута
- - обозначение объекта электросетевого хозяйства
- 2 - обозначение характерной точки охранной зоны

34:00:0000000 — обозначение номера кадастрового квартала

34:18:100014:525 — обозначение номера земельного участка

Волгоградская область - обозначение муниципального образования

Среднеахтубинский район

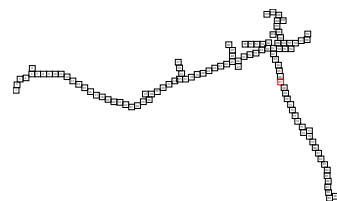
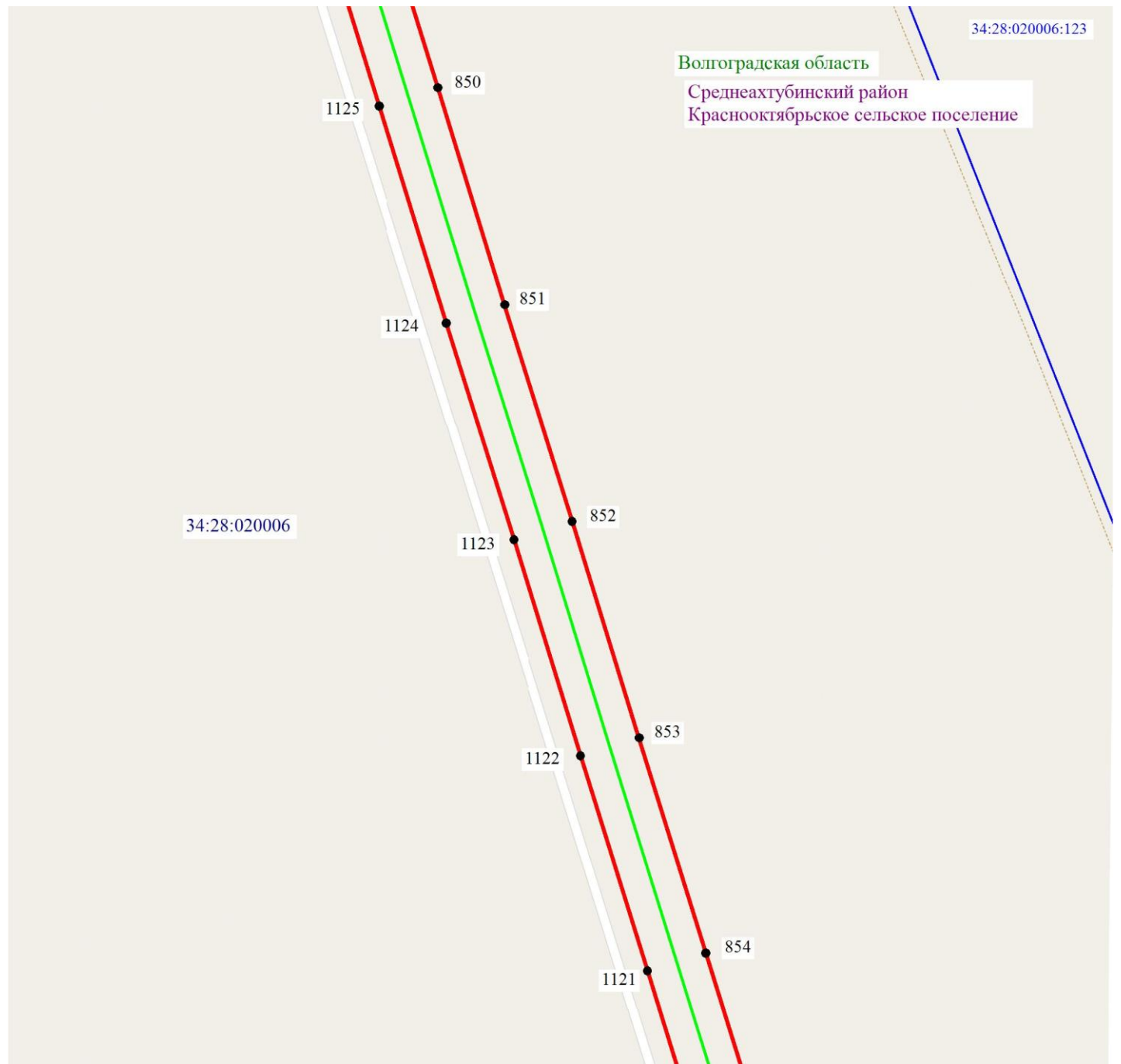


Схема расположения границ публичного сервитута



Масштаб 1: 2000

Используемые условные знаки и обозначения:

- - обозначение границы кадастрового квартала по сведениям ЕГРН
- - обозначение границы земельного участка по сведениям ЕГРН
- - обозначение границы публичного сервитута
- - обозначение объекта электросетевого хозяйства
- 2 - обозначение характерной точки охранной зоны

34:00:0000000 — обозначение номера кадастрового квартала

34:18:100014:525 — обозначение номера земельного участка

Волгоградская область - обозначение муниципального образования

Среднеахтубинский район

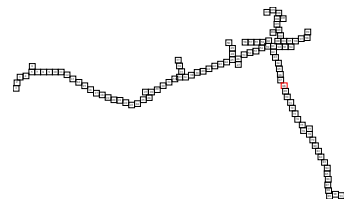
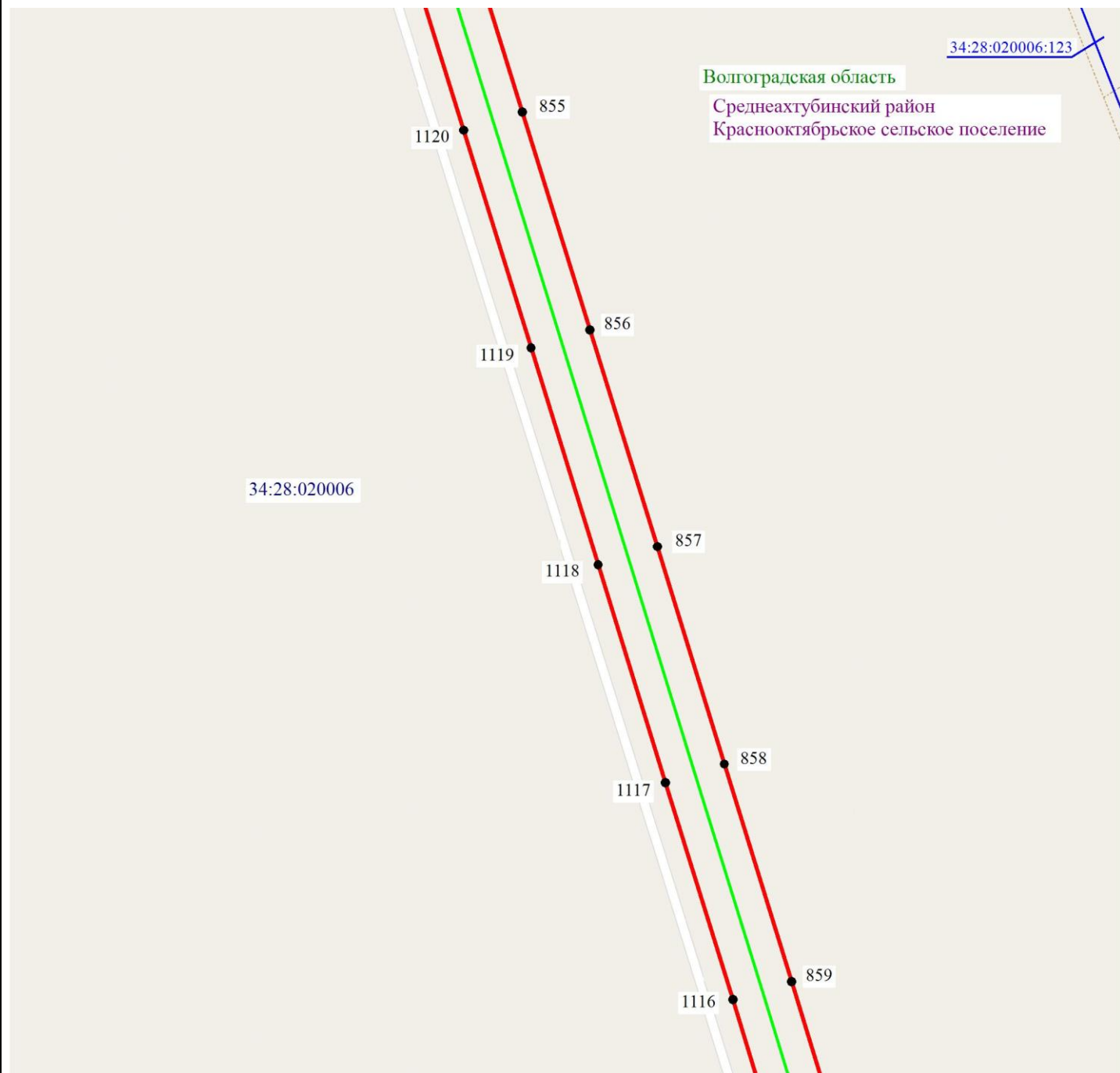


Схема расположения границ публичного сервитута



Масштаб 1: 2000

Используемые условные знаки и обозначения:

- - обозначение границы кадастрового квартала по сведениям ЕГРН
- - обозначение границы земельного участка по сведениям ЕГРН
- - обозначение границы публичного сервитута
- - обозначение объекта электросетевого хозяйства
- 2 - обозначение характерной точки охранной зоны

34:00:0000000 — обозначение номера кадастрового квартала

34:18:100014:525 — обозначение номера земельного участка

Волгоградская область - обозначение муниципального образования

Среднеахтубинский район

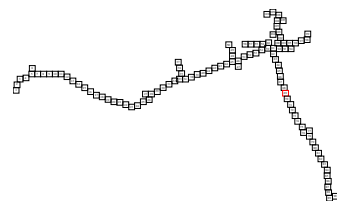
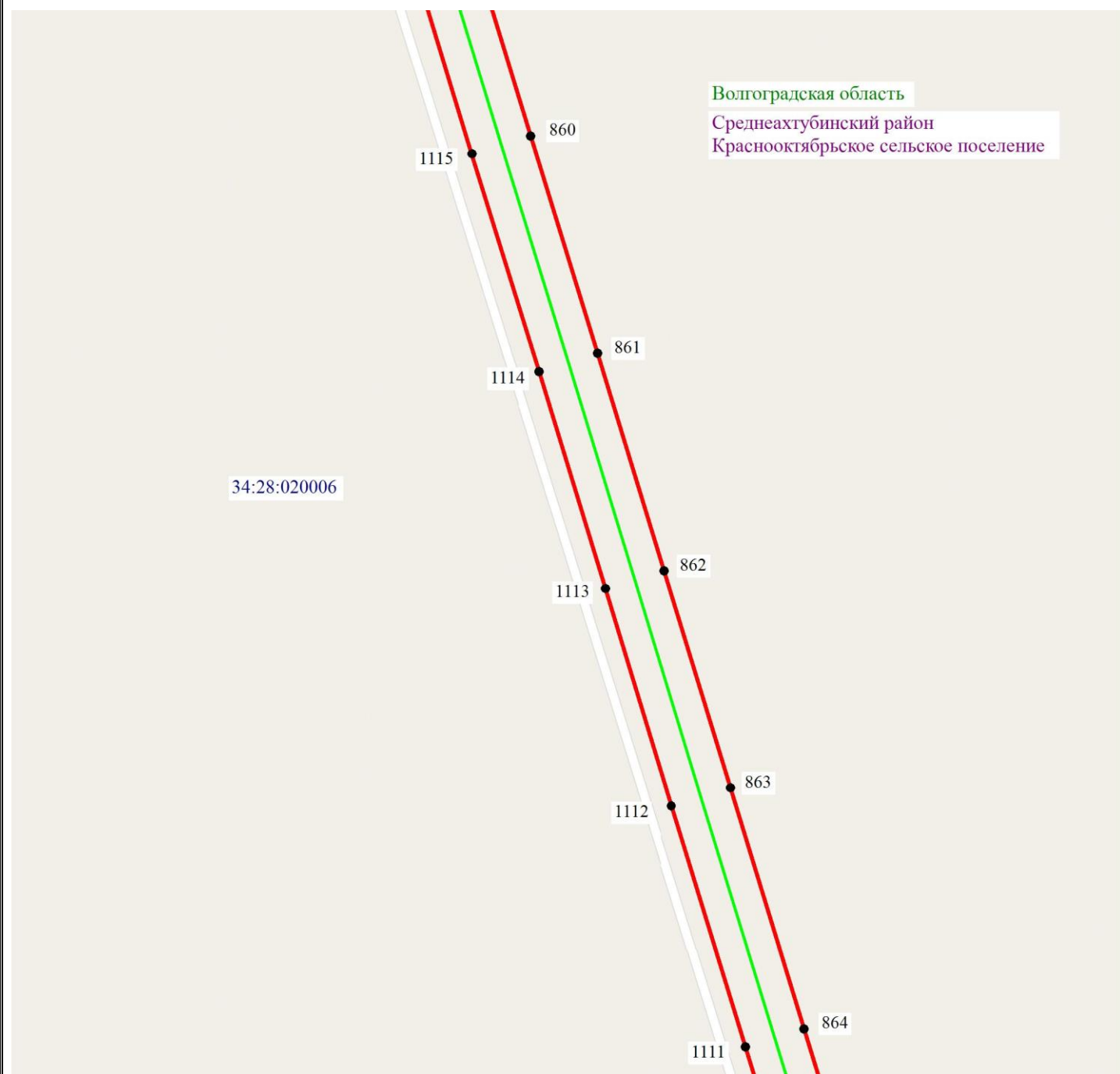


Схема расположения границ публичного сервитута



Масштаб 1: 2000

Используемые условные знаки и обозначения:

- - обозначение границы кадастрового квартала по сведениям ЕГРН
- - обозначение границы земельного участка по сведениям ЕГРН
- - обозначение границы публичного сервитута
- - обозначение объекта электросетевого хозяйства
- 2 - обозначение характерной точки охранной зоны

34:00:0000000 — обозначение номера кадастрового квартала

34:18:100014:525 — обозначение номера земельного участка

Волгоградская область - обозначение муниципального образования

Среднеакhtubинский район

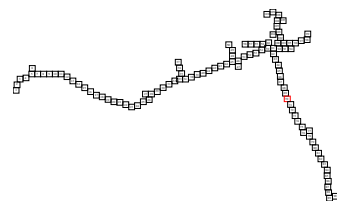
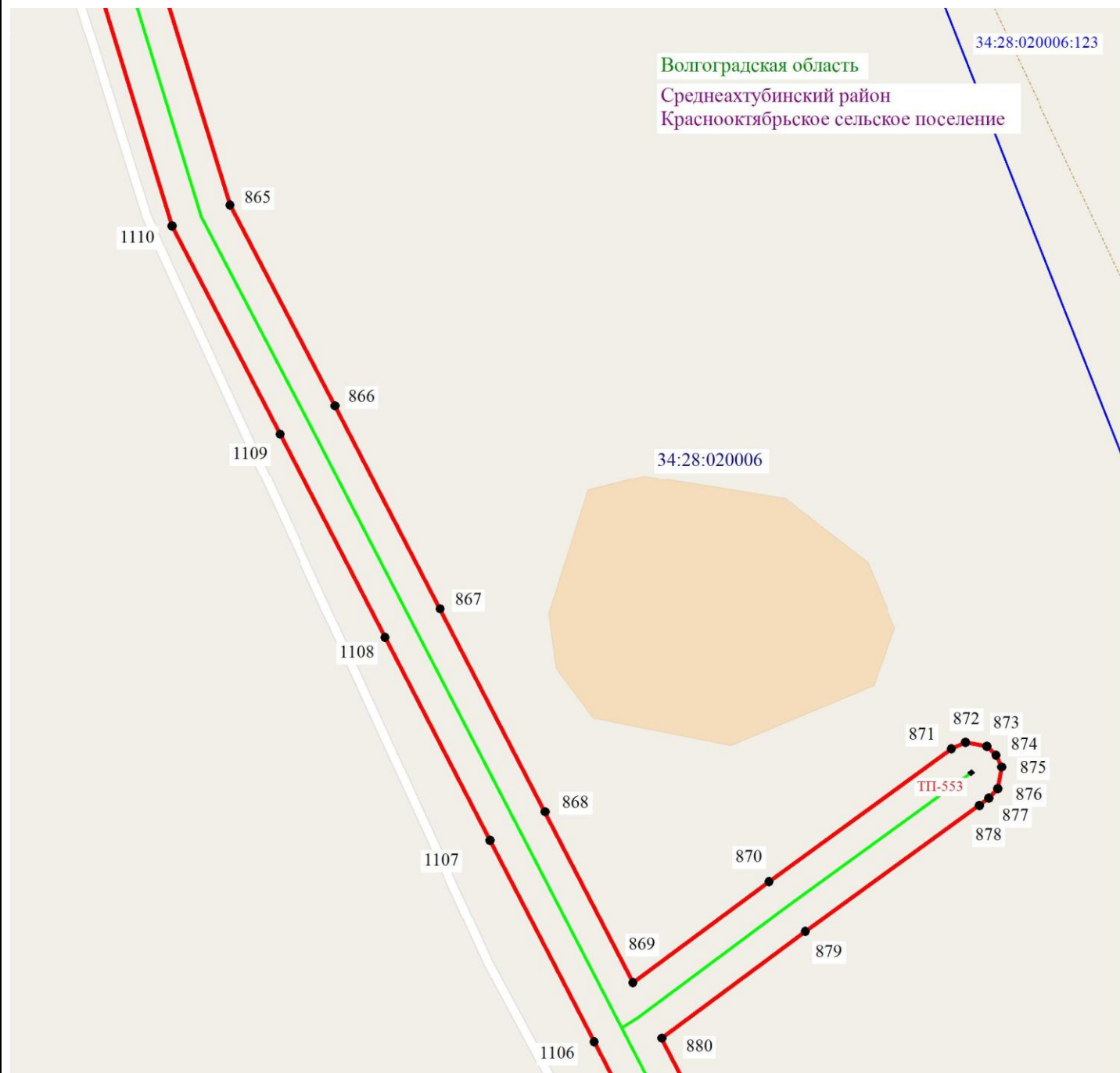


Схема расположения границ публичного сервитута



Масштаб 1: 2000

Используемые условные знаки и обозначения:

- обозначение границы кадастрового квартала по сведениям ЕГРН
- обозначение границы земельного участка по сведениям ЕГРН
- обозначение границы публичного сервитута
- обозначение объекта электросетевого хозяйства
- 2 — обозначение характерной точки охранной зоны

34:00:0000000 — обозначение номера кадастрового квартала

34:18:100014:525 — обозначение номера земельного участка

Волгоградская область — обозначение муниципального образования

Среднеахтубинский район

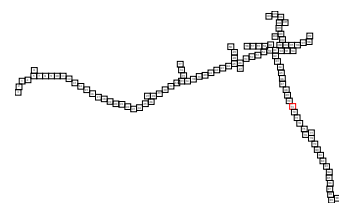
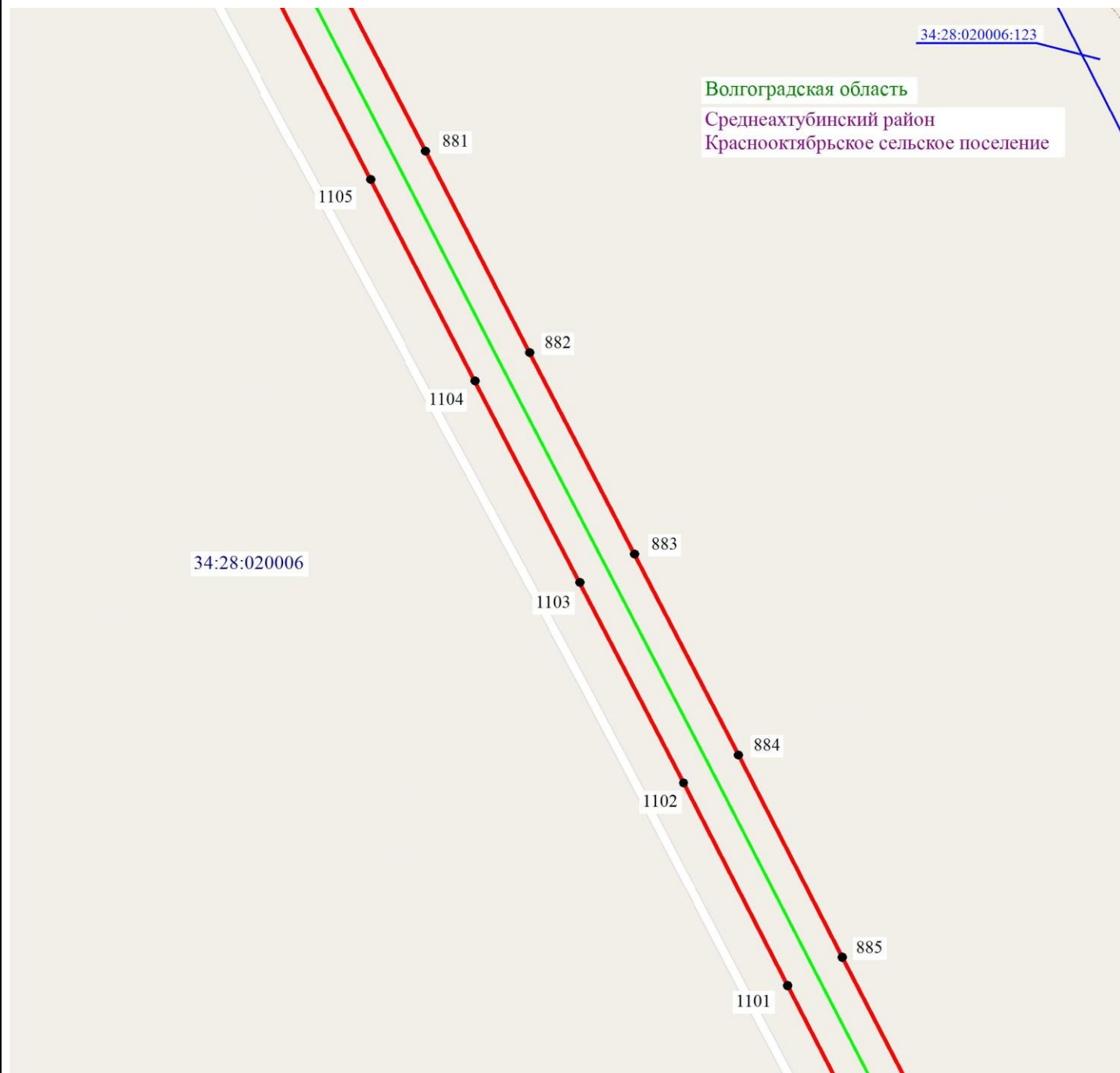


Схема расположения границ публичного сервитута



Масштаб 1: 2000

Используемые условные знаки и обозначения:

- - обозначение границы кадастрового квартала по сведениям ЕГРН
- - обозначение границы земельного участка по сведениям ЕГРН
- - обозначение границы публичного сервитута
- - обозначение объекта электросетевого хозяйства
- 2 - обозначение характерной точки охранной зоны

34:00:0000000 — обозначение номера кадастрового квартала

34:18:100014:525 — обозначение номера земельного участка

Волгоградская область - обозначение муниципального образования

Среднеакhtubинский район

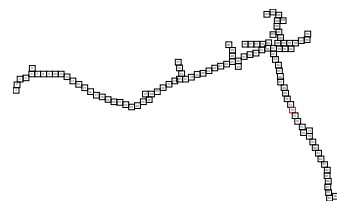
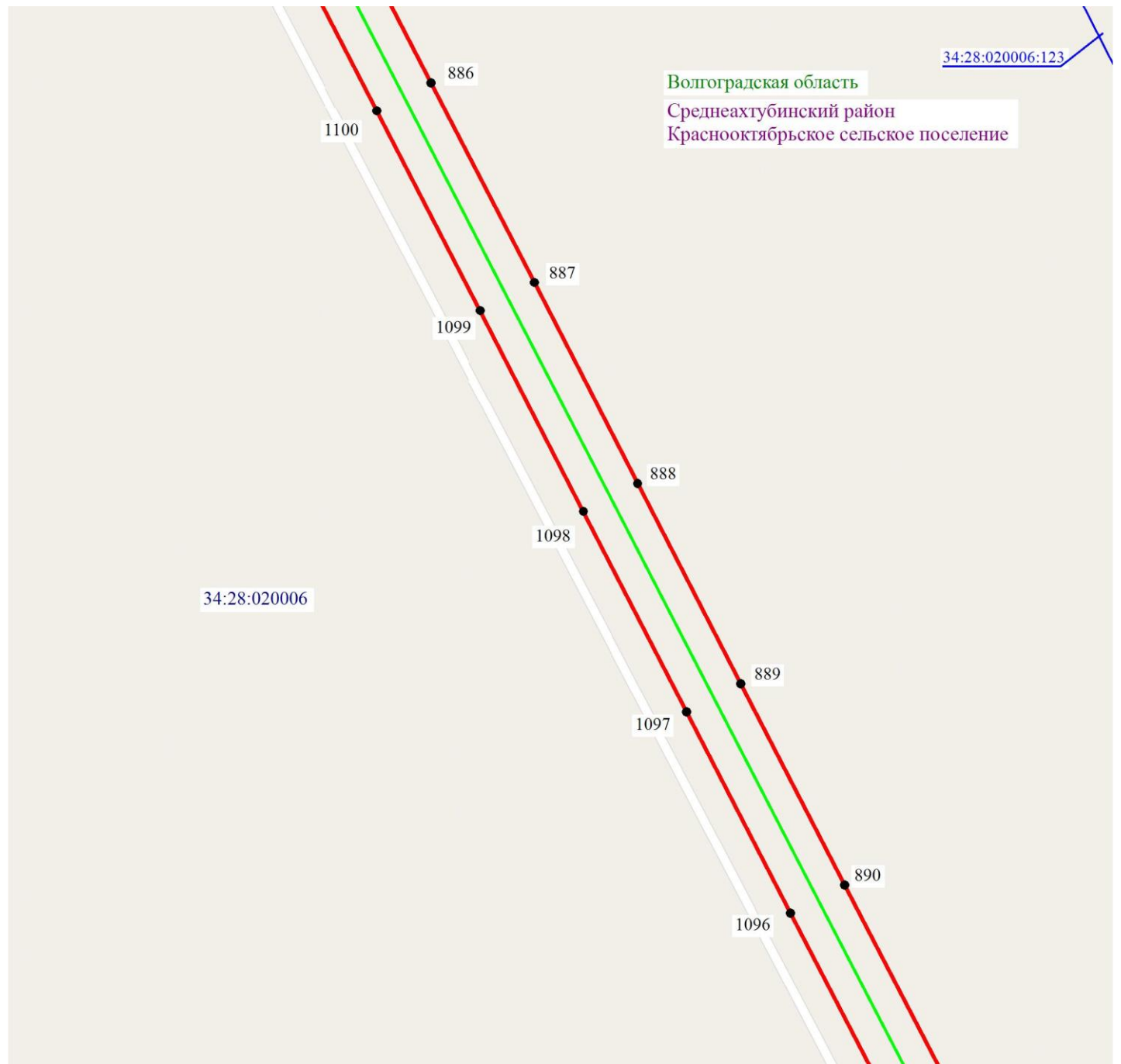


Схема расположения границ публичного сервитута



Масштаб 1: 2000

Используемые условные знаки и обозначения:

- - обозначение границы кадастрового квартала по сведениям ЕГРН
- - обозначение границы земельного участка по сведениям ЕГРН
- - обозначение границы публичного сервитута
- - обозначение объекта электросетевого хозяйства
- 2 - обозначение характерной точки охранной зоны

34:00:0000000 — обозначение номера кадастрового квартала

34:18:100014:525 — обозначение номера земельного участка

Волгоградская область - обозначение муниципального образования

Среднеахтубинский район

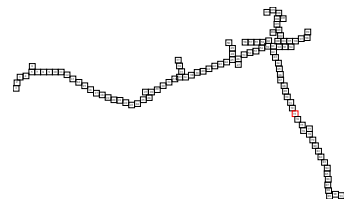
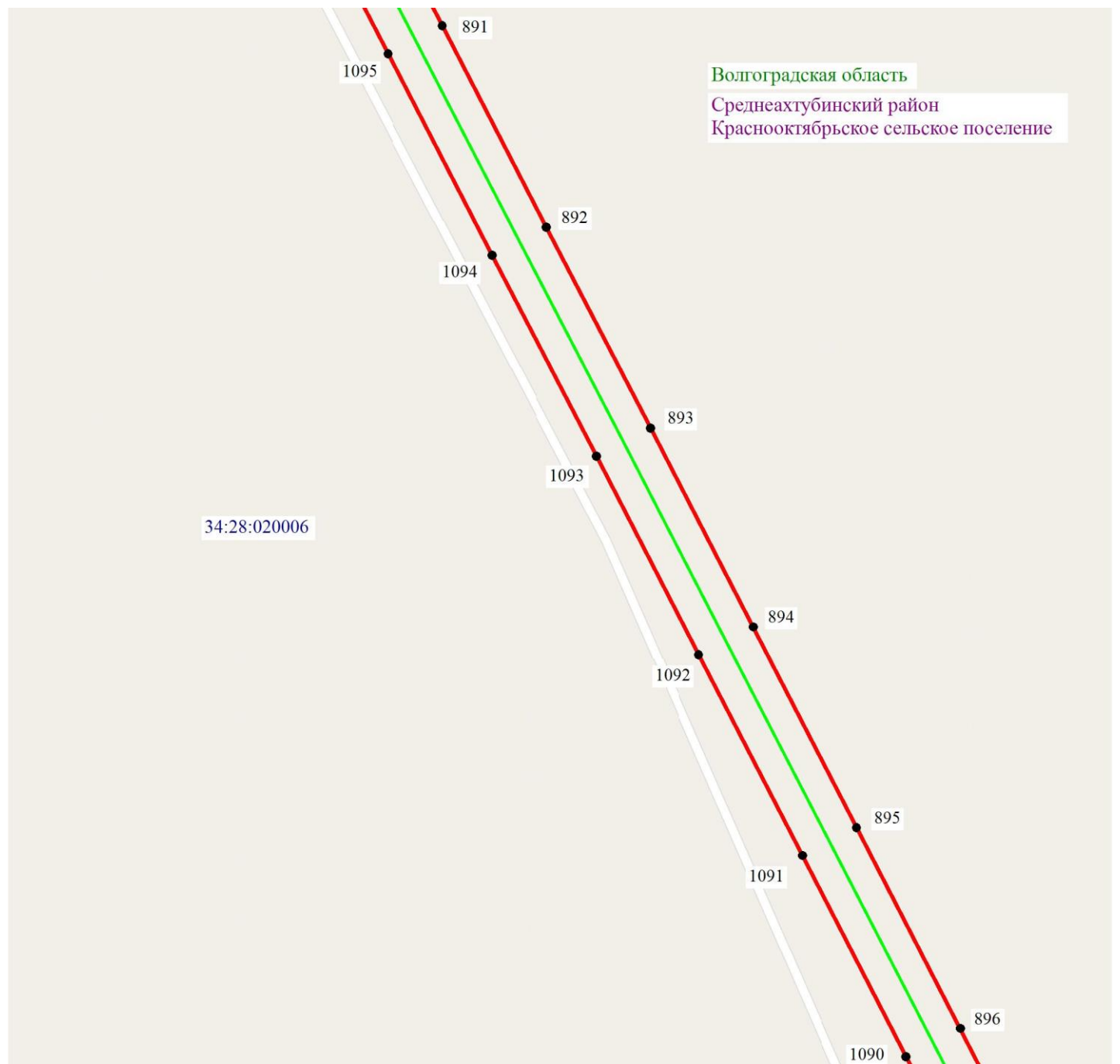


Схема расположения границ публичного сервитута



Масштаб 1: 2000

Используемые условные знаки и обозначения:

- - обозначение границы кадастрового квартала по сведениям ЕГРН
- - обозначение границы земельного участка по сведениям ЕГРН
- - обозначение границы публичного сервитута
- - обозначение объекта электросетевого хозяйства
- 2 - обозначение характерной точки охранной зоны

34:00:0000000 — обозначение номера кадастрового квартала

34:18:100014:525 — обозначение номера земельного участка

Волгоградская область - обозначение муниципального образования

Среднеахтубинский район

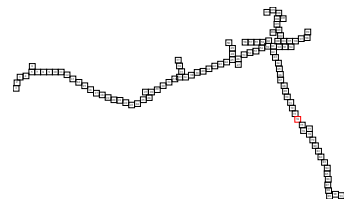


Схема расположения границ публичного сервитута



Масштаб 1: 2000

Используемые условные знаки и обозначения:

- - обозначение границы кадастрового квартала по сведениям ЕГРН
- - обозначение границы земельного участка по сведениям ЕГРН
- - обозначение границы публичного сервитута
- - обозначение объекта электросетевого хозяйства
- 2 - обозначение характерной точки охранной зоны

34:00:0000000 — обозначение номера кадастрового квартала

34:18:100014:525 — обозначение номера земельного участка

Волгоградская область - обозначение муниципального образования

Среднеахтубинский район

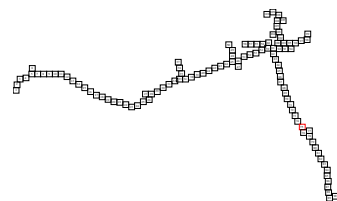
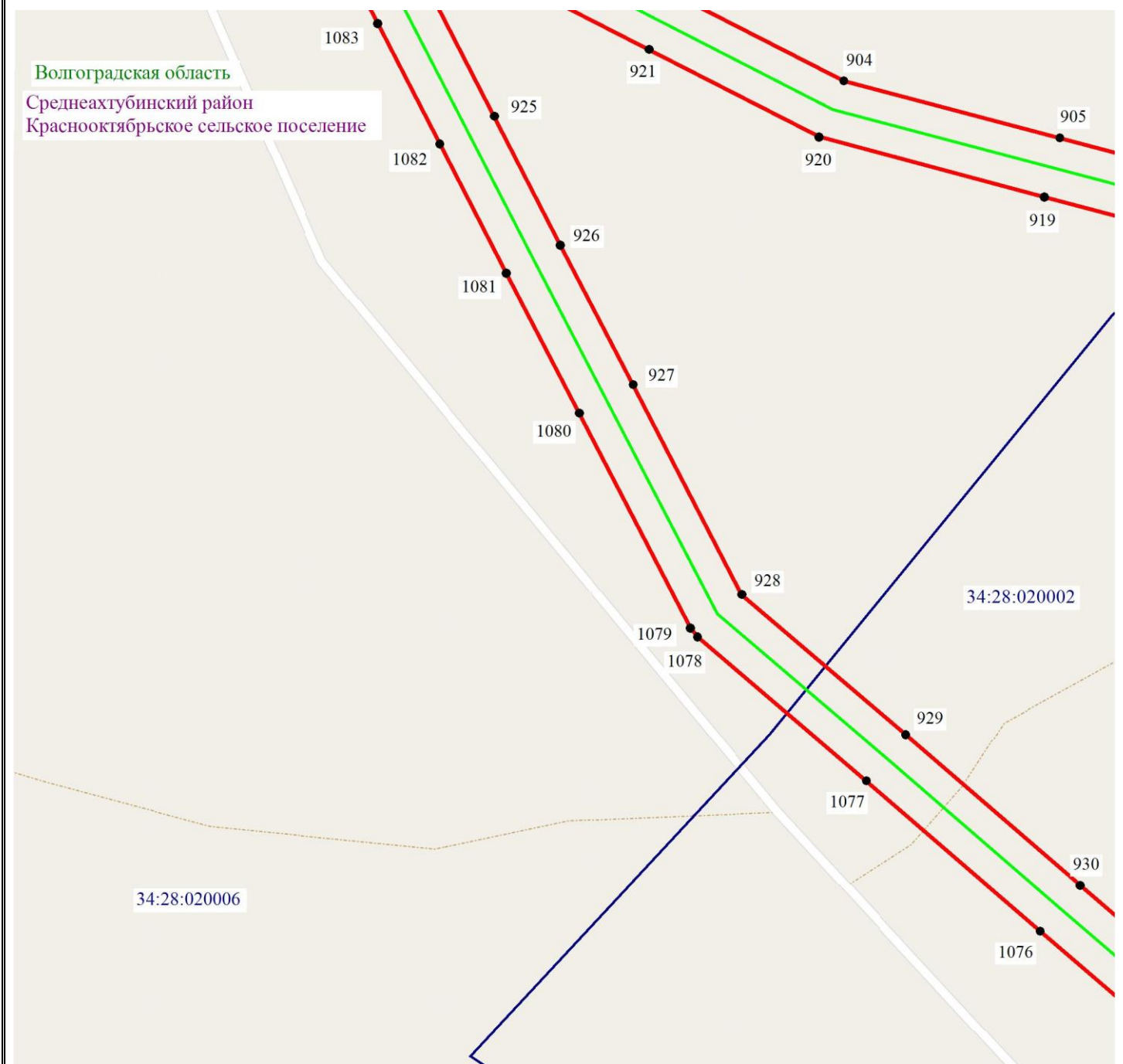


Схема расположения границ публичного сервитута



Масштаб 1: 2000

Используемые условные знаки и обозначения:

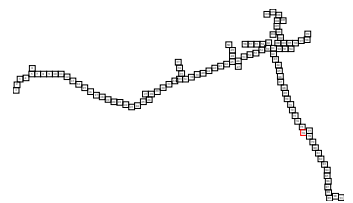
- - обозначение границы кадастрового квартала по сведениям ЕГРН
- - обозначение границы земельного участка по сведениям ЕГРН
- - обозначение границы публичного сервитута
- - обозначение объекта электросетевого хозяйства
- 2 - обозначение характерной точки охранной зоны

34:00:0000000 — обозначение номера кадастрового квартала

34:18:100014:525 — обозначение номера земельного участка

Волгоградская область - обозначение муниципального образования

Среднеахтубинский район



Волгоградская область
Среднеахтубинский район
Краснооктябрьское сельское поселение

34:28:020006

34:28:020002

906

907

908

909

910

911

912

913

914

915

916

917

918

ПП-67

Масштаб 1: 2000

Используемые условные знаки и обозначения:


- - обозначение границы кадастрового квартала по сведениям ЕГРН
- - обозначение границы земельного участка по сведениям ЕГРН
- - обозначение границы публичного сервитута
- - обозначение объекта электросетевого хозяйства
- 2 - обозначение характерной точки охранной зоны

34:00:0000000 — обозначение номера кадастрового квартала

34:18:100014:525 — обозначение номера земельного участка

Волгоградская область - обозначение муниципального образования

Среднеахтубинский район



The figure shows an aerial photograph of a land plot. The plot is outlined by a blue line, representing the cadastral boundary. Inside the plot, there are several smaller blue lines representing the boundaries of individual land parcels. A red line indicates a public servitude boundary. A green line represents an object of the power grid. A black dot with the number 2 next to it marks a characteristic point of the protection zone. The legend on the left explains these symbols. The map is titled 'Масштаб 1: 2000' (Scale 1:2000). Below the legend, the cadastral quarter number '34:00:0000000' and the land parcel number '34:18:100014:525' are listed. At the bottom, the administrative divisions 'Волгоградская область' (Volgograd Oblast) and 'Среднеахтубинский район' (Sredneakhtubinsky District) are mentioned.

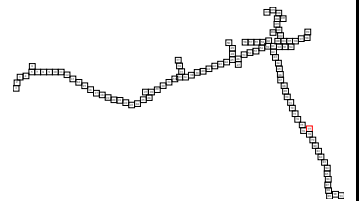
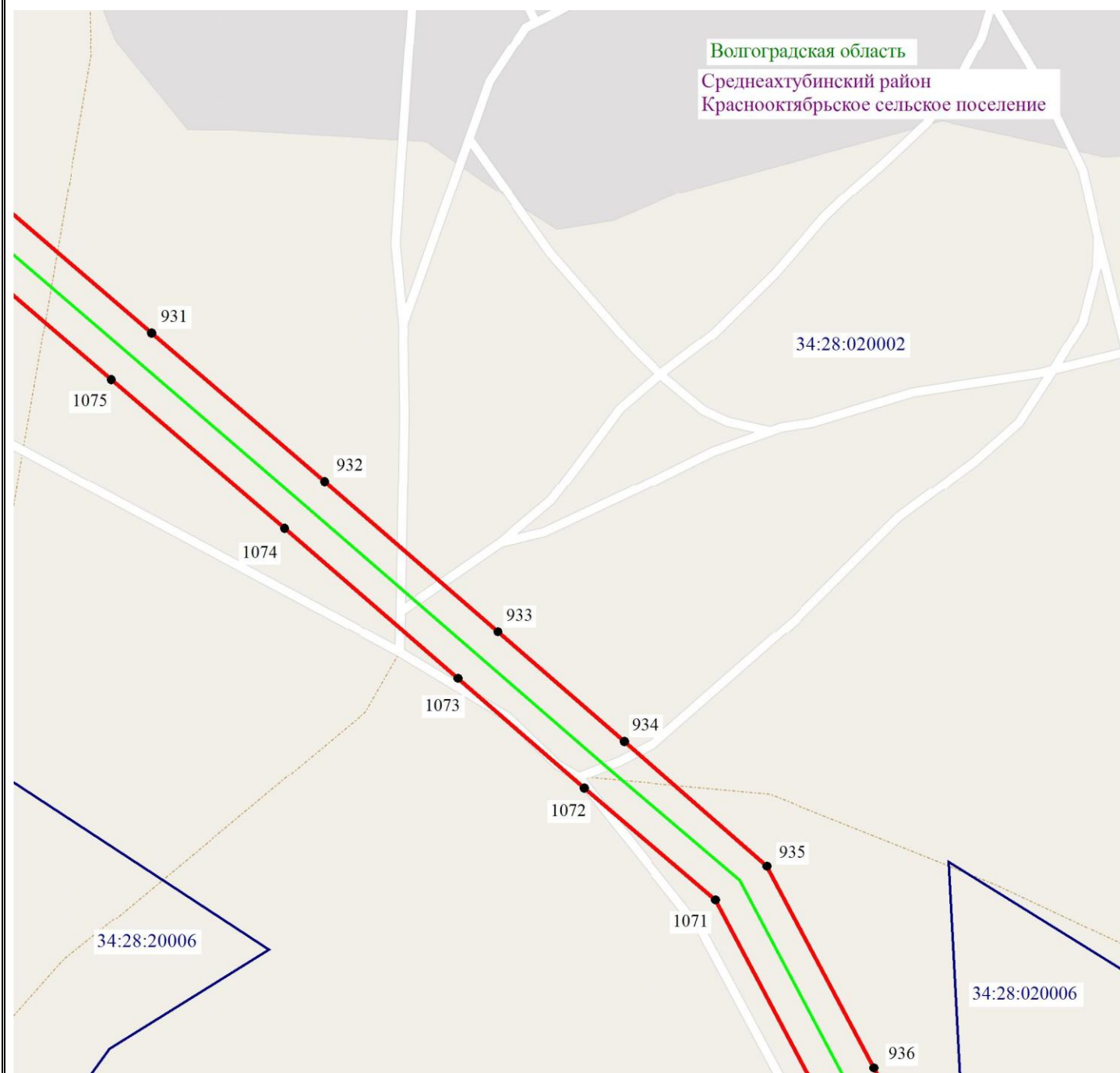


Схема расположения границ публичного сервитута



Масштаб 1: 2000

Используемые условные знаки и обозначения:

- - обозначение границы кадастрового квартала по сведениям ЕГРН
- - обозначение границы земельного участка по сведениям ЕГРН
- - обозначение границы публичного сервитута
- - обозначение объекта электросетевого хозяйства
- 2 - обозначение характерной точки охранной зоны

34:00:000000 — обозначение номера кадастрового квартала

34:18:100014:525 — обозначение номера земельного участка

Волгоградская область - обозначение муниципального образования

Среднеахтубинский район

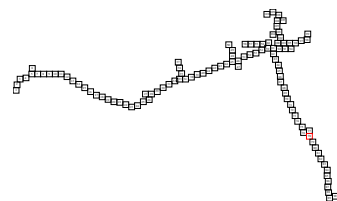


Схема расположения границ публичного сервитута



Масштаб 1: 2000

Используемые условные знаки и обозначения:

- - обозначение границы кадастрового квартала по сведениям ЕГРН
- - обозначение границы земельного участка по сведениям ЕГРН
- - обозначение границы публичного сервитута
- - обозначение объекта электросетевого хозяйства
- 2 - обозначение характерной точки охранной зоны

34:00:0000000 — обозначение номера кадастрового квартала

34:18:100014:525 — обозначение номера земельного участка

Волгоградская область - обозначение муниципального образования

Среднеакhtubинский район

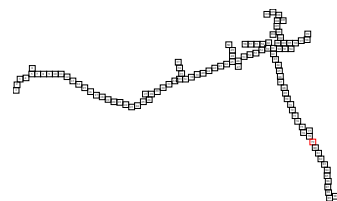


Схема расположения границ публичного сервитута



Масштаб 1: 2000

Используемые условные знаки и обозначения:

- - обозначение границы кадастрового квартала по сведениям ЕГРН
- - обозначение границы земельного участка по сведениям ЕГРН
- - обозначение границы публичного сервитута
- - обозначение объекта электросетевого хозяйства
- 2 - обозначение характерной точки охранной зоны

34:00:0000000 — обозначение номера кадастрового квартала

34:18:100014:525 — обозначение номера земельного участка

Волгоградская область - обозначение муниципального образования

Среднеахтубинский район

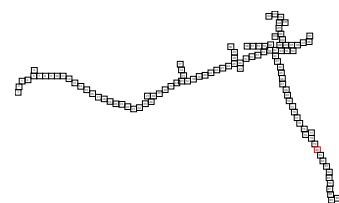


Схема расположения границ публичного сервитута



Масштаб 1: 2000

Используемые условные знаки и обозначения:

- - обозначение границы кадастрового квартала по сведениям ЕГРН
- - обозначение границы земельного участка по сведениям ЕГРН
- - обозначение границы публичного сервитута
- - обозначение объекта электросетевого хозяйства
- 2 - обозначение характерной точки охранной зоны

34:00:0000000 — обозначение номера кадастрового квартала

34:18:100014:525 — обозначение номера земельного участка

Волгоградская область - обозначение муниципального образования

Среднеахтубинский район




Схема расположения границ публичного сервитута



Масштаб 1: 2000

Используемые условные знаки и обозначения:

- - обозначение границы кадастрового квартала по сведениям ЕГРН
- - обозначение границы земельного участка по сведениям ЕГРН
- - обозначение границы публичного сервитута
- - обозначение объекта электросетевого хозяйства
- 2 - обозначение характерной точки охранной зоны

34:00:0000000 — обозначение номера кадастрового квартала

34:18:100014:525 — обозначение номера земельного участка

Волгоградская область - обозначение муниципального образования

Среднеахтубинский район

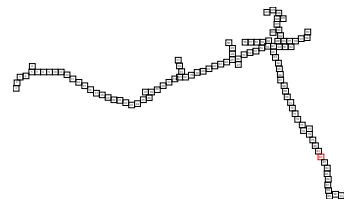


Схема расположения границ публичного сервитута



Масштаб 1: 2000

Используемые условные знаки и обозначения:

- - обозначение границы кадастрового квартала по сведениям ЕГРН
- - обозначение границы земельного участка по сведениям ЕГРН
- - обозначение границы публичного сервитута
- - обозначение объекта электросетевого хозяйства
- 2 - обозначение характерной точки охранной зоны

34:00:0000000 — обозначение номера кадастрового квартала

34:18:100014:525 — обозначение номера земельного участка

Волгоградская область - обозначение муниципального образования

Среднеахтубинский район

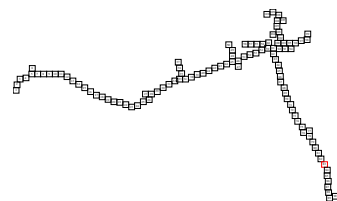


Схема расположения границ публичного сервитута

Волгоградская область

Среднеахтубинский район

Краснооктябрьское сельское поселение

34:28:020006:275

34:28:020006

34:28:020006:277(2)

Масштаб 1: 2000

Используемые условные знаки и обозначения:

- - обозначение границы кадастрового квартала по сведениям ЕГРН
- - обозначение границы земельного участка по сведениям ЕГРН
- - обозначение границы публичного сервитута
- - обозначение объекта электросетевого хозяйства
- 2 - обозначение характерной точки охранной зоны

34:00:0000000 — обозначение номера кадастрового квартала

34:18:100014:525 — обозначение номера земельного участка

Волгоградская область - обозначение муниципального образования

Среднеахтубинский район

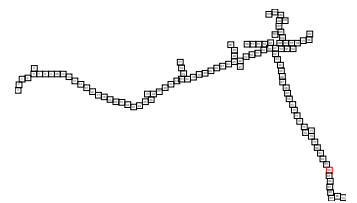
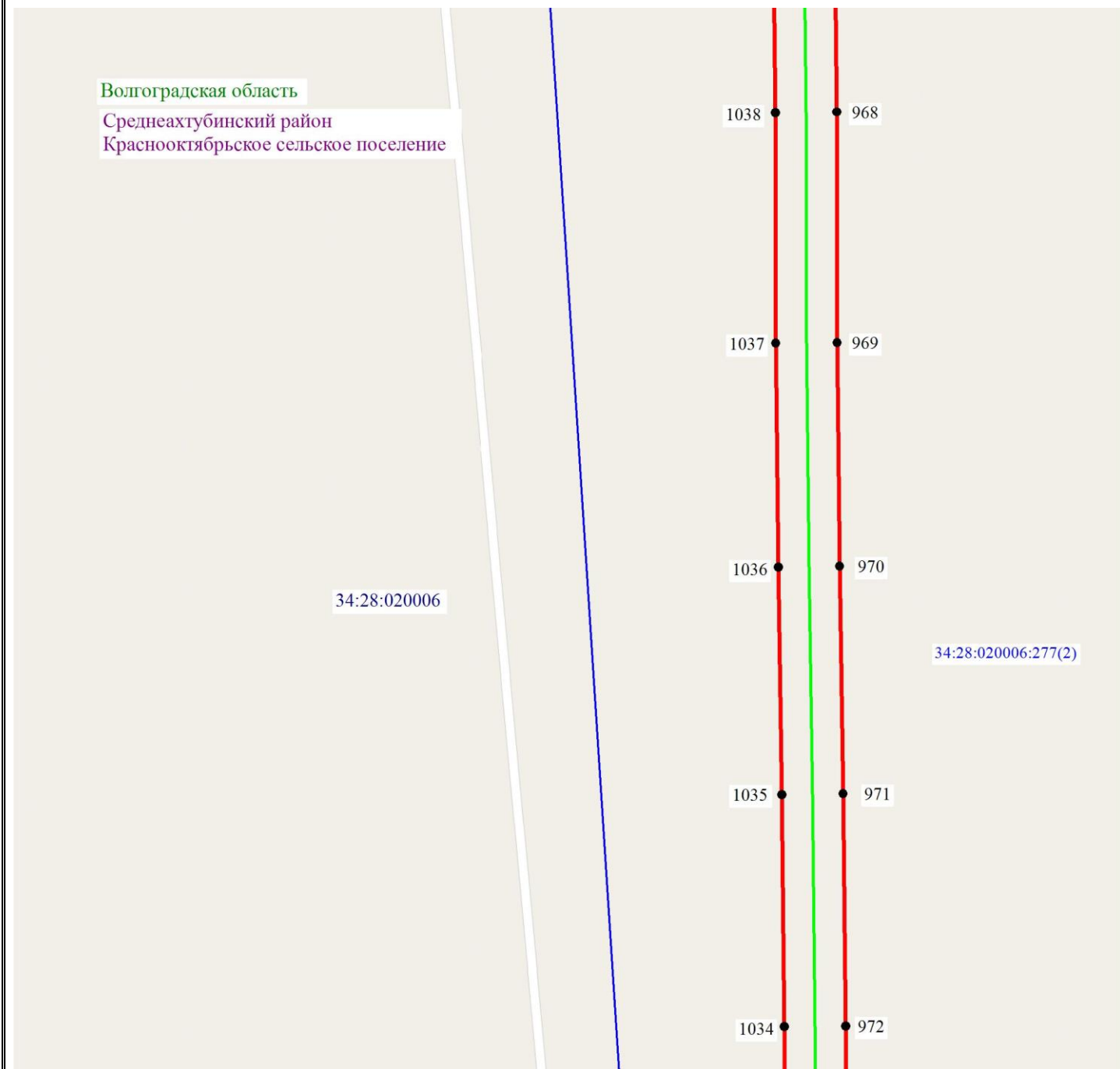


Схема расположения границ публичного сервитута



Масштаб 1: 2000

Используемые условные знаки и обозначения:

- - обозначение границы кадастрового квартала по сведениям ЕГРН
- - обозначение границы земельного участка по сведениям ЕГРН
- - обозначение границы публичного сервитута
- - обозначение объекта электросетевого хозяйства
- 2 - обозначение характерной точки охранной зоны

34:00:0000000 — обозначение номера кадастрового квартала

34:18:100014:525 — обозначение номера земельного участка

Волгоградская область - обозначение муниципального образования

Среднеакhtubинский район

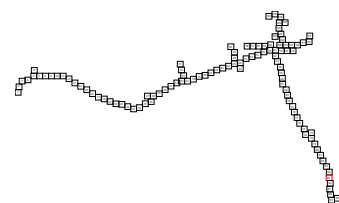
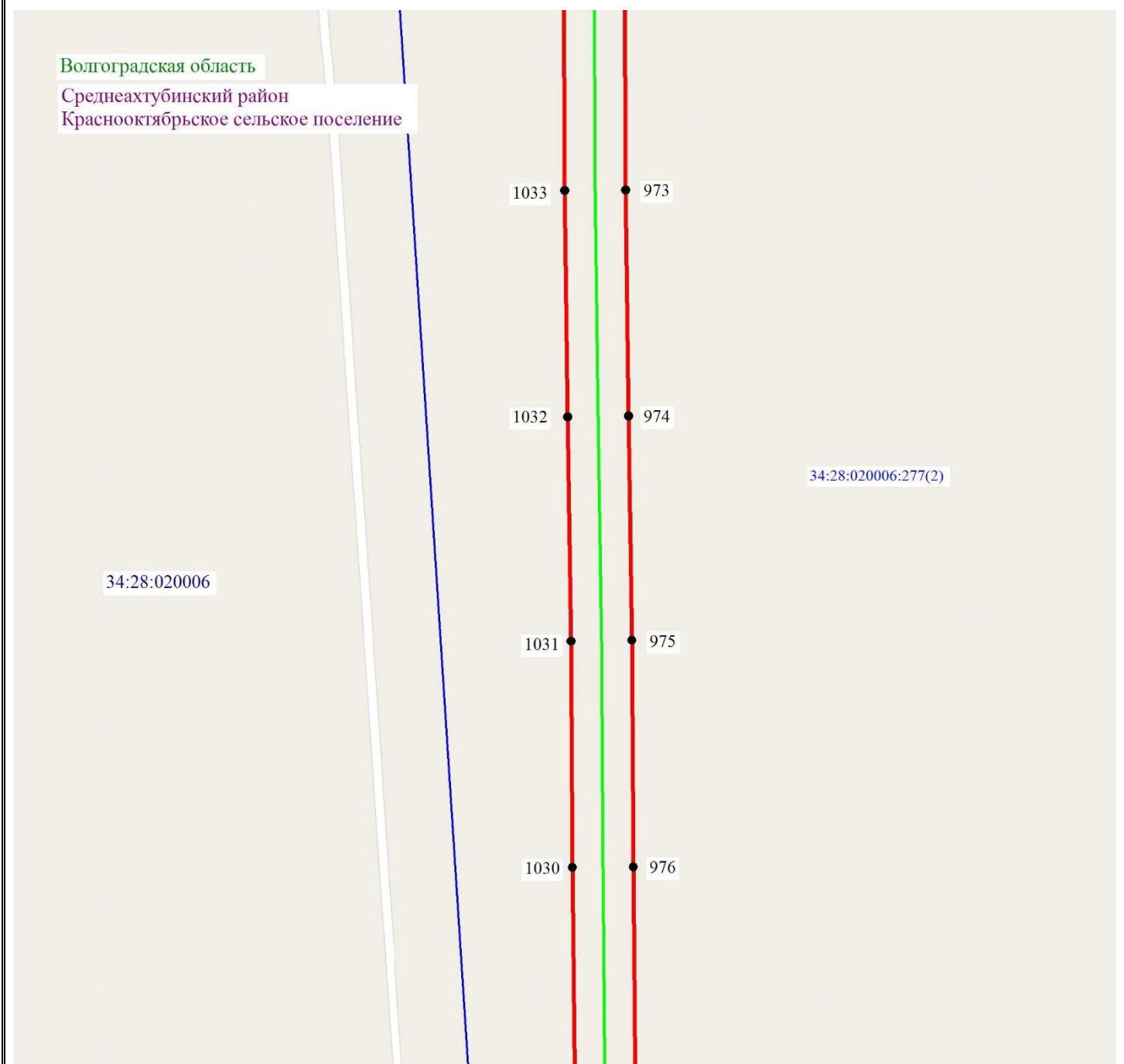


Схема расположения границ публичного сервитута



Масштаб 1: 2000

Используемые условные знаки и обозначения:

- - обозначение границы кадастрового квартала по сведениям ЕГРН
- - обозначение границы земельного участка по сведениям ЕГРН
- - обозначение границы публичного сервитута
- - обозначение объекта электросетевого хозяйства
- 2 - обозначение характерной точки охранной зоны

34:00:0000000 — обозначение номера кадастрового квартала

34:18:100014:525 — обозначение номера земельного участка

Волгоградская область - обозначение муниципального образования

Среднеахтубинский район


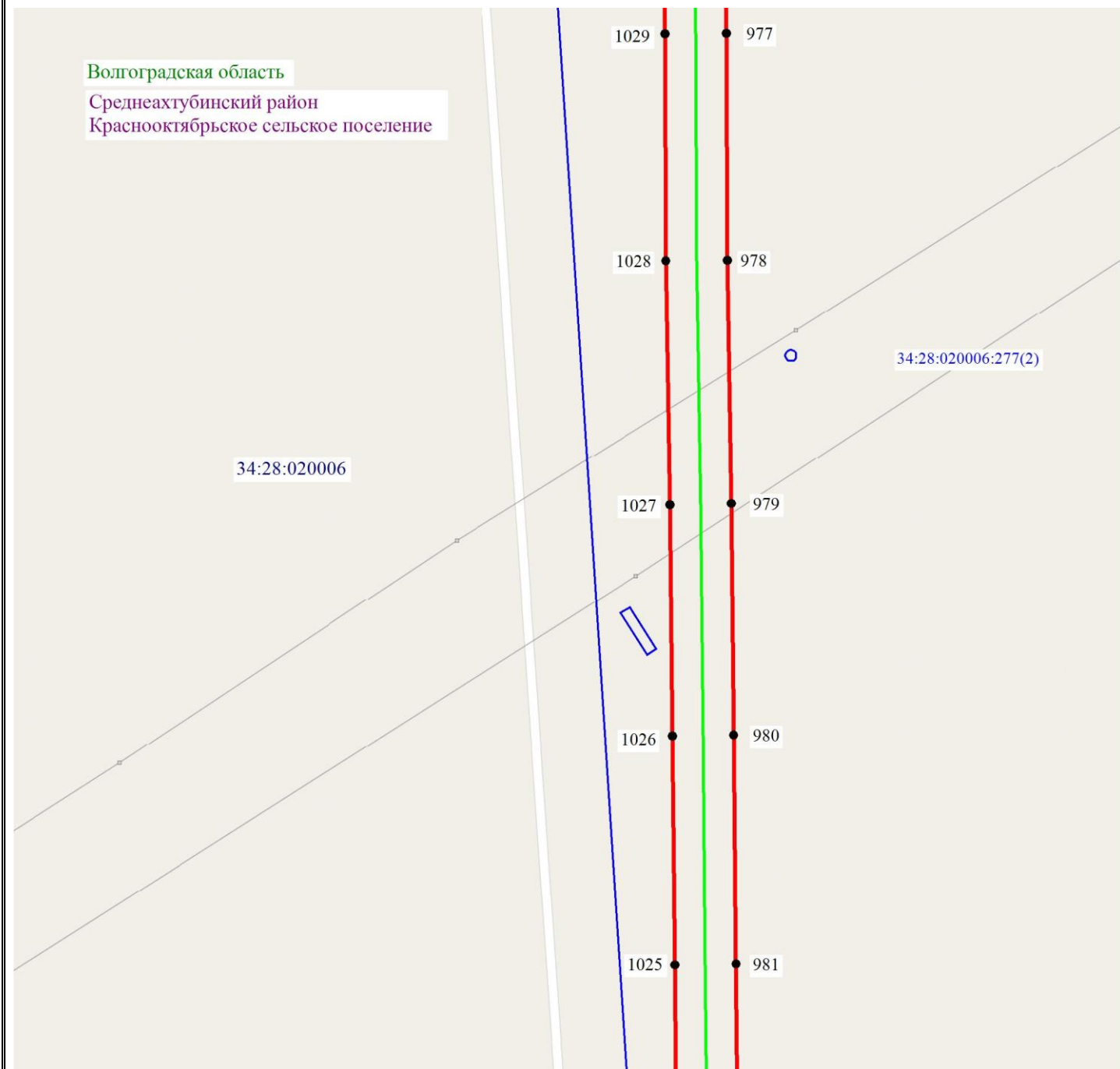


Схема расположения границ публичного сервитута



Масштаб 1: 2000

Используемые условные знаки и обозначения:

- - обозначение границы кадастрового квартала по сведениям ЕГРН
- - обозначение границы земельного участка по сведениям ЕГРН
- - обозначение границы публичного сервитута
- - обозначение объекта электросетевого хозяйства
- 2 - обозначение характерной точки охранной зоны

34:00:0000000 — обозначение номера кадастрового квартала

34:18:100014:525 — обозначение номера земельного участка

Волгоградская область - обозначение муниципального образования

Среднеахтубинский район

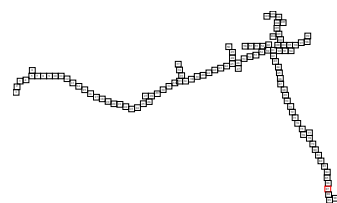
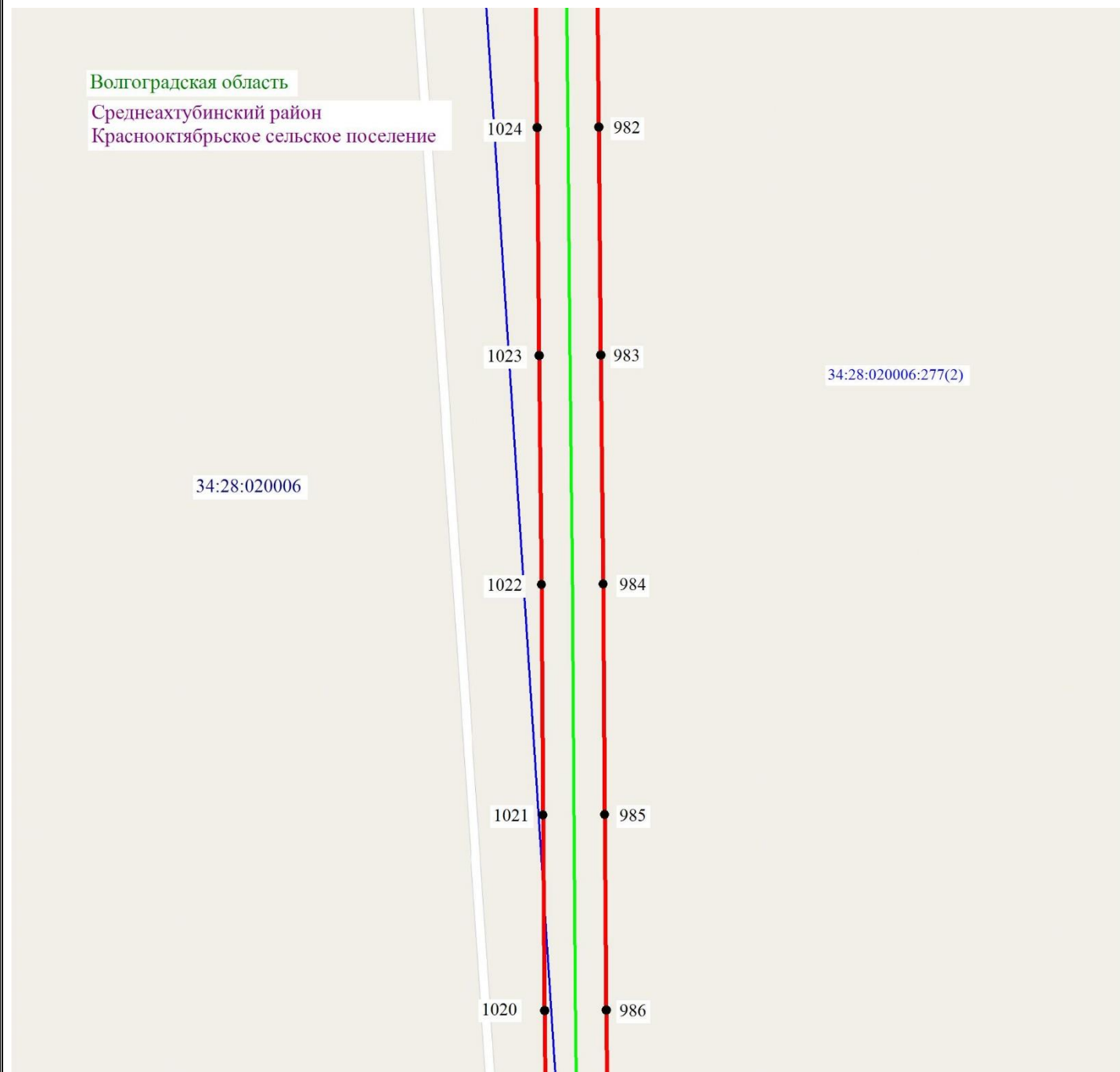


Схема расположения границ публичного сервитута



Масштаб 1: 2000

Используемые условные знаки и обозначения:

- - обозначение границы кадастрового квартала по сведениям ЕГРН
- - обозначение границы земельного участка по сведениям ЕГРН
- - обозначение границы публичного сервитута
- - обозначение объекта электросетевого хозяйства
- 2 - обозначение характерной точки охранной зоны

34:00:0000000 — обозначение номера кадастрового квартала

34:18:100014:525 — обозначение номера земельного участка

Волгоградская область - обозначение муниципального образования

Среднеахтубинский район

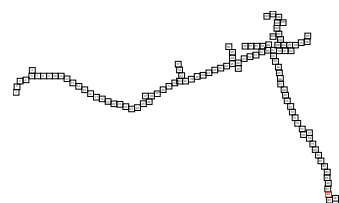
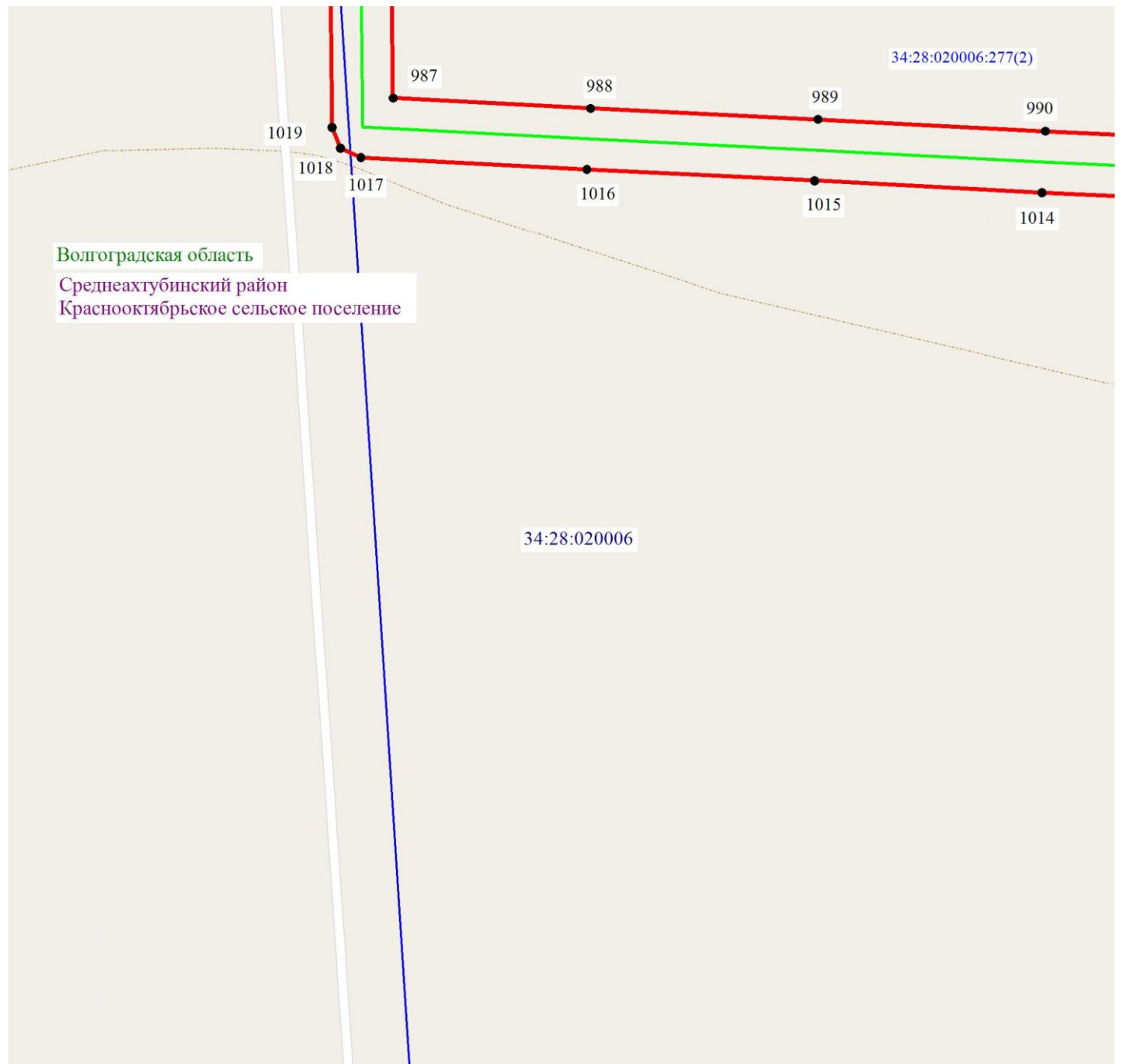


Схема расположения границ публичного сервитута



Масштаб 1: 2000

Используемые условные знаки и обозначения:

- - обозначение границы кадастрового квартала по сведениям ЕГРН
- - обозначение границы земельного участка по сведениям ЕГРН
- - обозначение границы публичного сервитута
- - обозначение объекта электросетевого хозяйства
- 2 - обозначение характерной точки охранной зоны

34:00:0000000 — обозначение номера кадастрового квартала

34:18:100014:525 — обозначение номера земельного участка

Волгоградская область - обозначение муниципального образования

Среднеахтубинский район




Схема расположения границ публичного сервитута

Волгоградская область

Среднеахтубинский район

Краснооктябрьское сельское поселение

34:28:020006:277(2)

34:28:020006:488

991

992

993

994

995

1013

1012

1011

1010

1009

34:28:020006

Масштаб 1: 2000

Используемые условные знаки и обозначения:

- - обозначение границы кадастрового квартала по сведениям ЕГРН
- - обозначение границы земельного участка по сведениям ЕГРН
- - обозначение границы публичного сервитута
- - обозначение объекта электросетевого хозяйства
- 2 - обозначение характерной точки охранной зоны

34:00:0000000 — обозначение номера кадастрового квартала

34:18:100014:525 — обозначение номера земельного участка

Волгоградская область - обозначение муниципального образования

Среднеахтубинский район

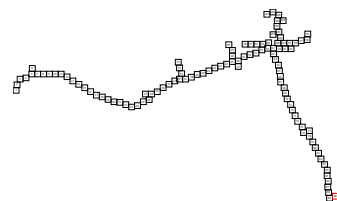
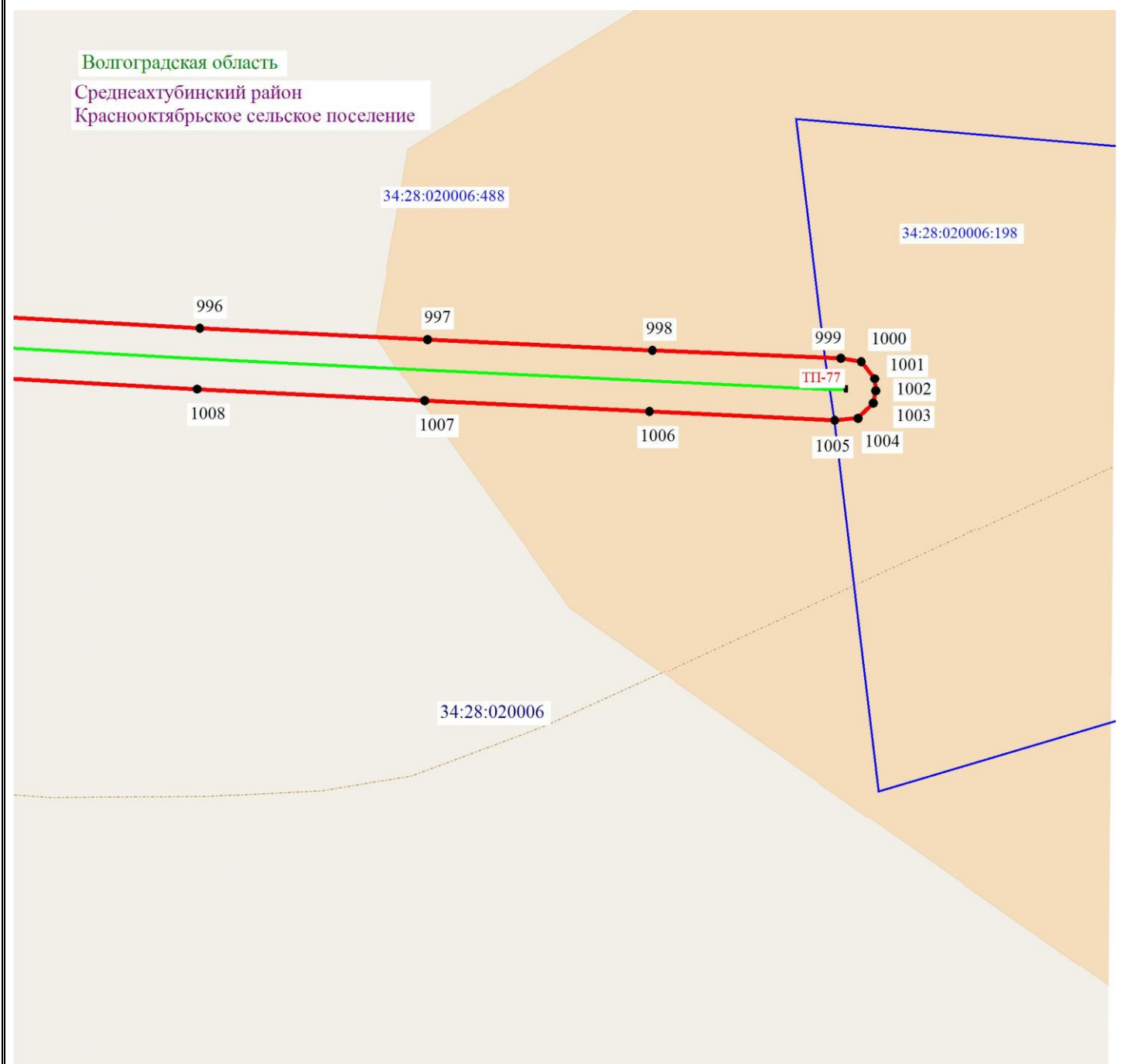


Схема расположения границ публичного сервитута



Масштаб 1: 2000

Используемые условные знаки и обозначения:

- - обозначение границы кадастрового квартала по сведениям ЕГРН
- - обозначение границы земельного участка по сведениям ЕГРН
- - обозначение границы публичного сервитута
- - обозначение объекта электросетевого хозяйства
- 2 - обозначение характерной точки охранной зоны

34:00:0000000 — обозначение номера кадастрового квартала

34:18:100014:525 — обозначение номера земельного участка

Волгоградская область - обозначение муниципального образования

Среднеакhtubинский район


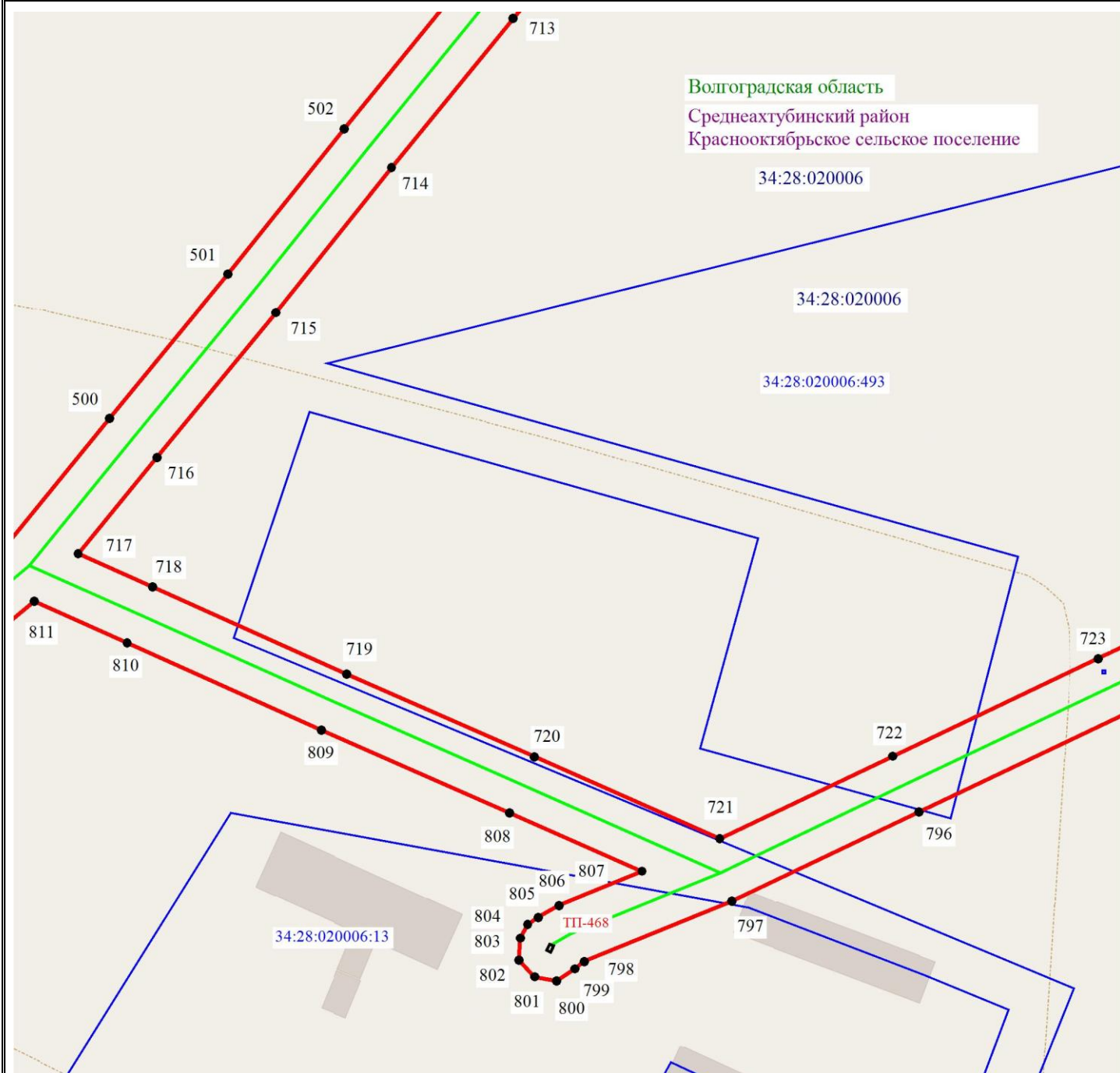


Схема расположения границ публичного сервитута



Масштаб 1: 2000

Используемые условные знаки и обозначения:

- - обозначение границы кадастрового квартала по сведениям ЕГРН
- - обозначение границы земельного участка по сведениям ЕГРН
- - обозначение границы публичного сервитута
- - обозначение объекта электросетевого хозяйства
- 2 - обозначение характерной точки охранной зоны

34:00:0000000 — обозначение номера кадастрового квартала

34:18:100014:525 — обозначение номера земельного участка

Волгоградская область - обозначение муниципального образования

Среднеакhtubинский район

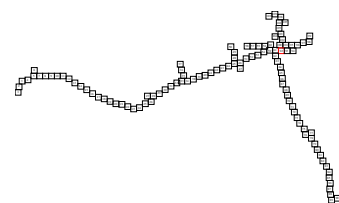
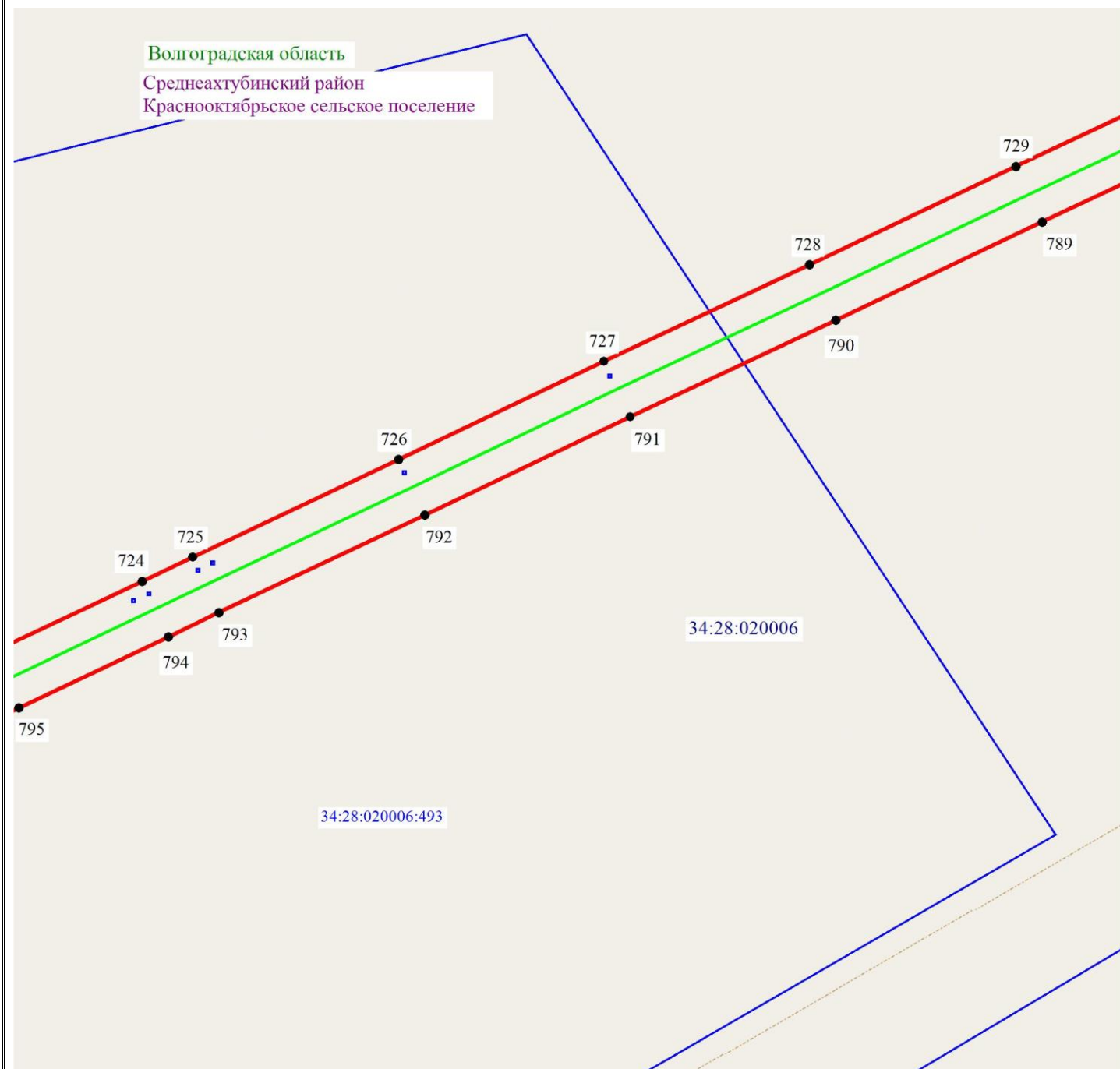


Схема расположения границ публичного сервитута



Масштаб 1: 2000

Используемые условные знаки и обозначения:

- - обозначение границы кадастрового квартала по сведениям ЕГРН
- - обозначение границы земельного участка по сведениям ЕГРН
- - обозначение границы публичного сервитута
- - обозначение объекта электросетевого хозяйства
- 2 - обозначение характерной точки охранной зоны

34:00:0000000 — обозначение номера кадастрового квартала

34:18:100014:525 — обозначение номера земельного участка

Волгоградская область - обозначение муниципального образования

Среднеахтубинский район

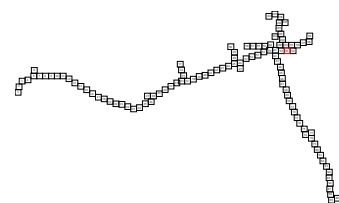
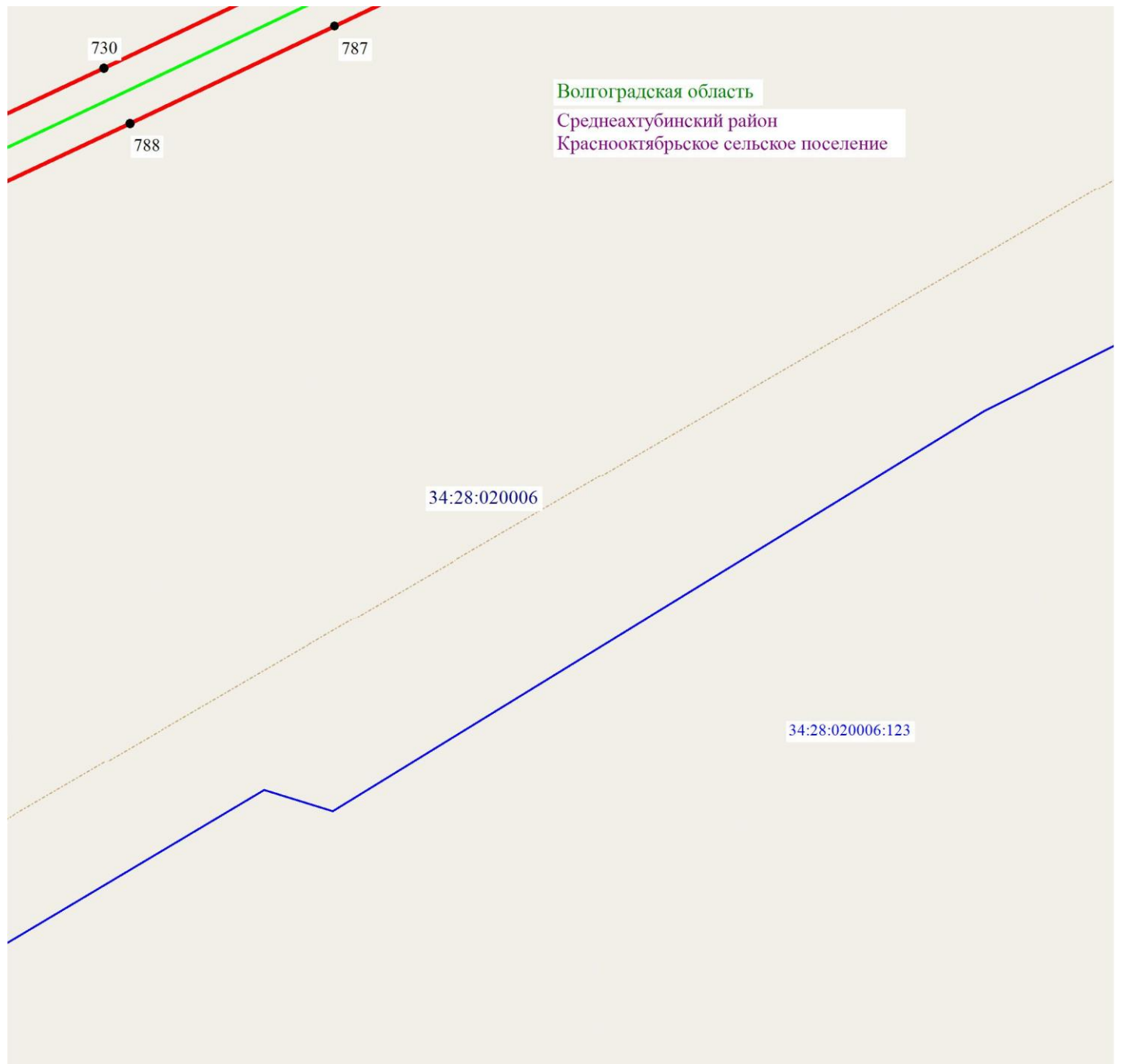


Схема расположения границ публичного сервитута



Масштаб 1: 2000

Используемые условные знаки и обозначения:

- - обозначение границы кадастрового квартала по сведениям ЕГРН
- - обозначение границы земельного участка по сведениям ЕГРН
- - обозначение границы публичного сервитута
- - обозначение объекта электросетевого хозяйства
- 2 - обозначение характерной точки охранной зоны

34:00:0000000 — обозначение номера кадастрового квартала

34:18:100014:525 — обозначение номера земельного участка

Волгоградская область - обозначение муниципального образования

Среднеахтубинский район




Схема расположения границ публичного сервитута

Волгоградская область

Среднеахтубинский район

Краснооктябрьское сельское поселение



Масштаб 1: 2000

Используемые условные знаки и обозначения:

- - обозначение границы кадастрового квартала по сведениям ЕГРН
- - обозначение границы земельного участка по сведениям ЕГРН
- - обозначение границы публичного сервитута
- - обозначение объекта электросетевого хозяйства
- 2 - обозначение характерной точки охранной зоны

34:00:0000000 — обозначение номера кадастрового квартала

34:18:100014:525 — обозначение номера земельного участка

Волгоградская область - обозначение муниципального образования

Среднеахтубинский район

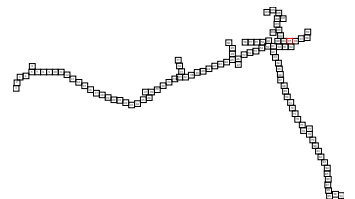
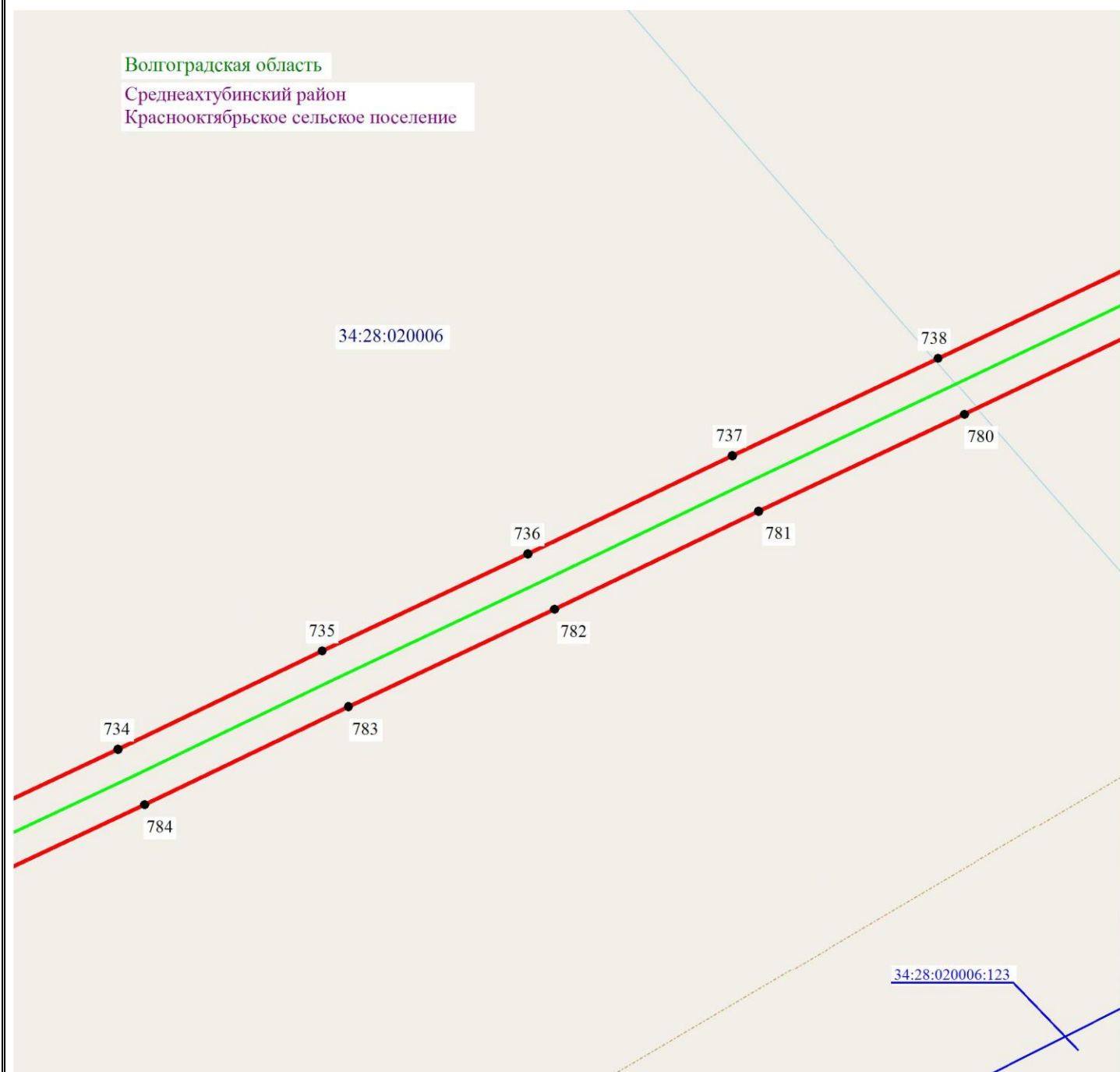


Схема расположения границ публичного сервитута



Масштаб 1: 2000

Используемые условные знаки и обозначения:

- - обозначение границы кадастрового квартала по сведениям ЕГРН
- - обозначение границы земельного участка по сведениям ЕГРН
- - обозначение границы публичного сервитута
- - обозначение объекта электросетевого хозяйства
- 2 - обозначение характерной точки охранной зоны

34:00:0000000 — обозначение номера кадастрового квартала

34:18:100014:525 — обозначение номера земельного участка

Волгоградская область - обозначение муниципального образования

Среднеахтубинский район

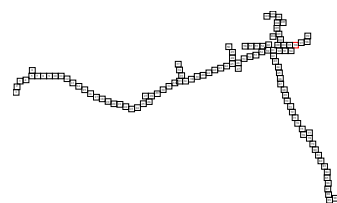
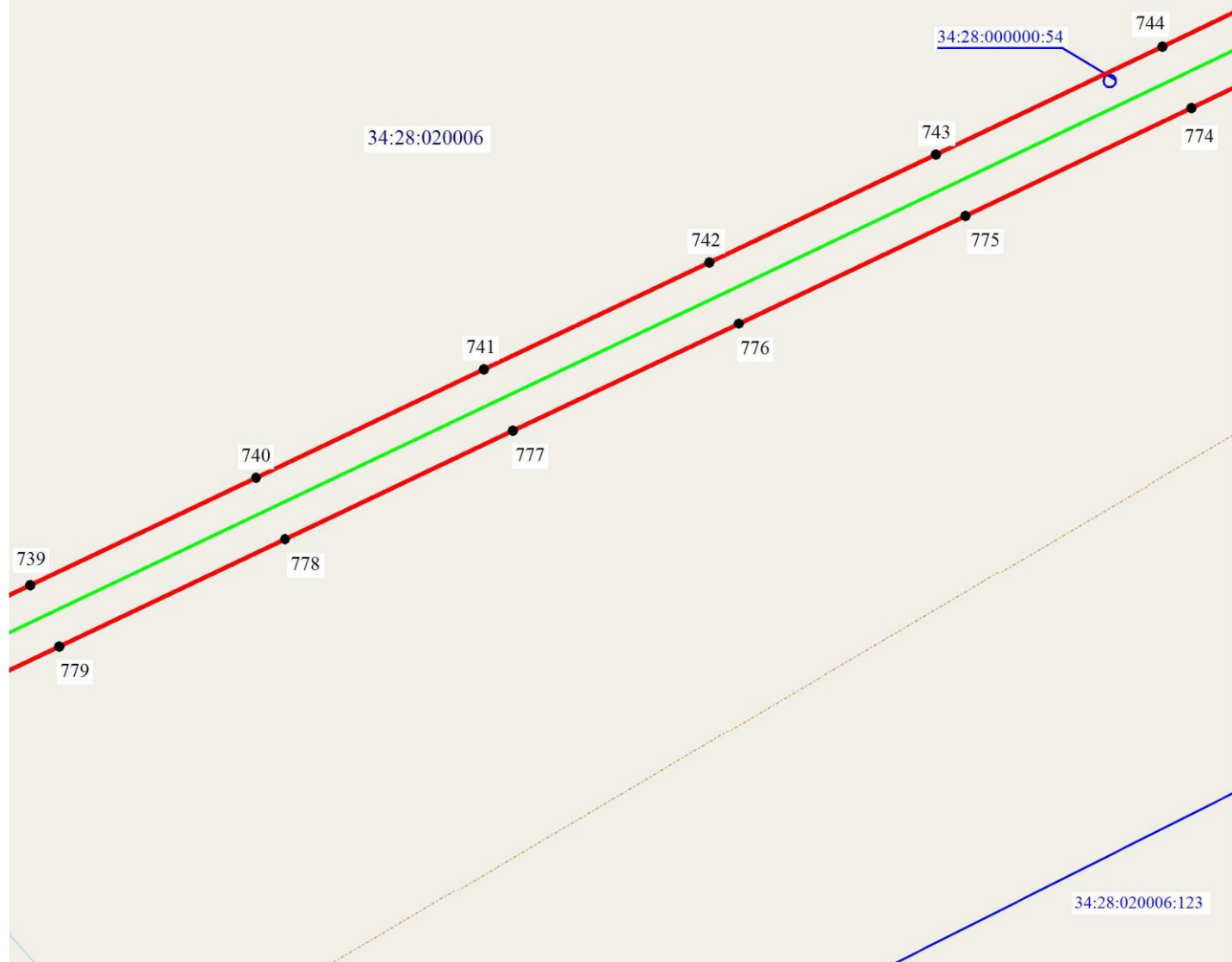


Схема расположения границ публичного сервитута

Волгоградская область

Среднеахтубинский район

Краснооктябрьское сельское поселение



Масштаб 1: 2000

Используемые условные знаки и обозначения:

- - обозначение границы кадастрового квартала по сведениям ЕГРН
- - обозначение границы земельного участка по сведениям ЕГРН
- - обозначение границы публичного сервитута
- - обозначение объекта электросетевого хозяйства
- 2 - обозначение характерной точки охранной зоны

34:00:0000000 — обозначение номера кадастрового квартала

34:18:100014:525 — обозначение номера земельного участка

Волгоградская область - обозначение муниципального образования

Среднеахтубинский район

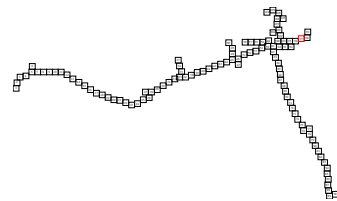


Схема расположения границ публичного сервитута



Масштаб 1: 2000

Используемые условные знаки и обозначения:

- - обозначение границы кадастрового квартала по сведениям ЕГРН
- - обозначение границы земельного участка по сведениям ЕГРН
- - обозначение границы публичного сервитута
- - обозначение объекта электросетевого хозяйства
- 2 - обозначение характерной точки охранной зоны

34:00:0000000 — обозначение номера кадастрового квартала

34:18:100014:525 — обозначение номера земельного участка

Волгоградская область - обозначение муниципального образования

Среднеахтубинский район

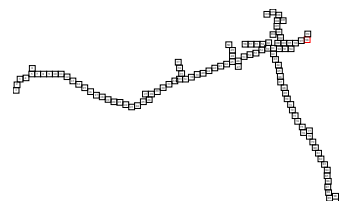


Схема расположения границ публичного сервитута



Масштаб 1: 2000

Используемые условные знаки и обозначения:

- - обозначение границы кадастрового квартала по сведениям ЕГРН
- - обозначение границы земельного участка по сведениям ЕГРН
- - обозначение границы публичного сервитута
- - обозначение объекта электросетевого хозяйства
- 2 - обозначение характерной точки охранной зоны

34:00:0000000 — обозначение номера кадастрового квартала

34:18:100014:525 — обозначение номера земельного участка

Волгоградская область - обозначение муниципального образования

Среднеахтубинский район

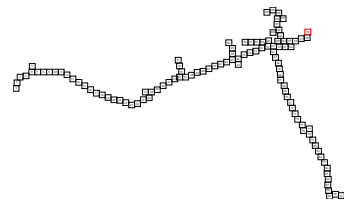
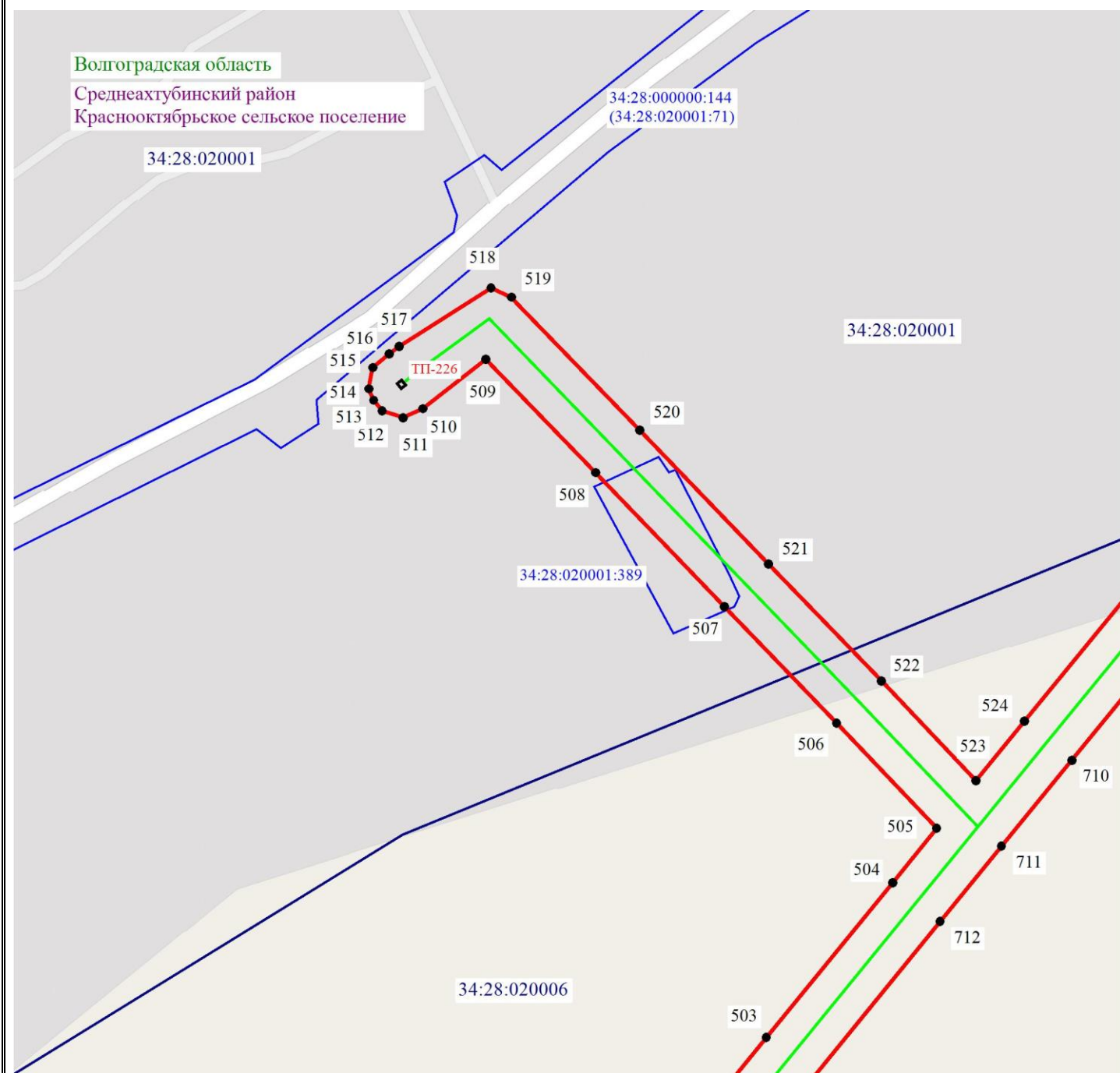


Схема расположения границ публичного сервитута



Масштаб 1: 2000

Используемые условные знаки и обозначения:

- - обозначение границы кадастрового квартала по сведениям ЕГРН
- - обозначение границы земельного участка по сведениям ЕГРН
- - обозначение границы публичного сервитута
- - обозначение объекта электросетевого хозяйства
- 2 - обозначение характерной точки охранной зоны

34:00:0000000 — обозначение номера кадастрового квартала

34:18:100014:525 — обозначение номера земельного участка

Волгоградская область - обозначение муниципального образования

Среднеахтубинский район

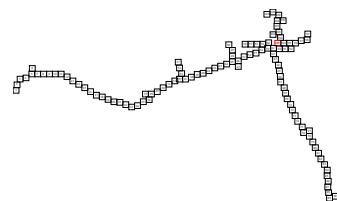
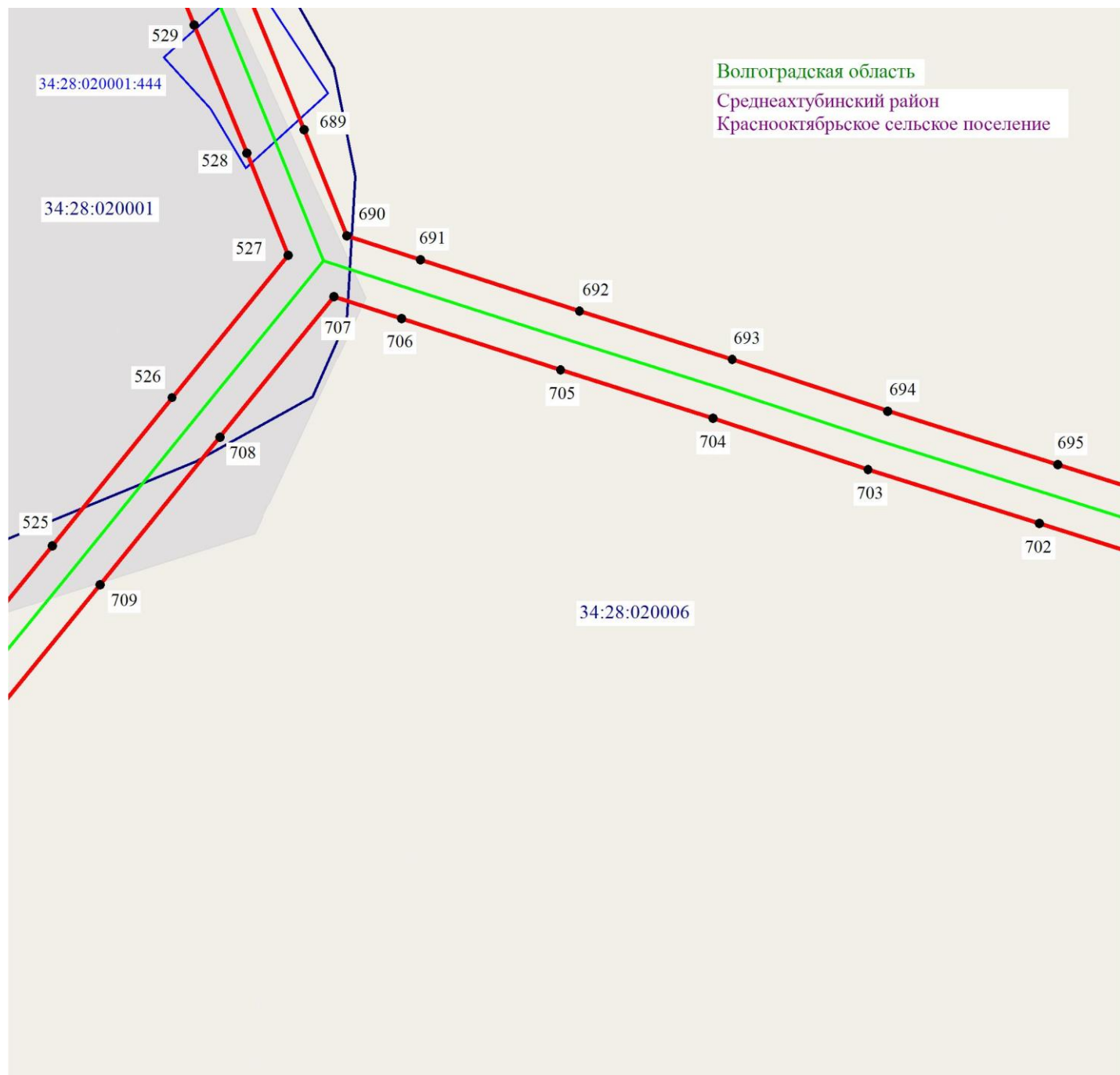


Схема расположения границ публичного сервитута



Масштаб 1: 2000

Используемые условные знаки и обозначения:

- - обозначение границы кадастрового квартала по сведениям ЕГРН
- - обозначение границы земельного участка по сведениям ЕГРН
- - обозначение границы публичного сервитута
- - обозначение объекта электросетевого хозяйства
- 2 - обозначение характерной точки охранной зоны

34:00:0000000 — обозначение номера кадастрового квартала

34:18:100014:525 — обозначение номера земельного участка

Волгоградская область - обозначение муниципального образования

Среднеахтубинский район

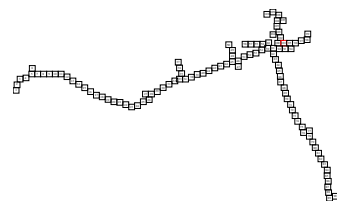


Схема расположения границ публичного сервитута



Масштаб 1: 2000

Используемые условные знаки и обозначения:

- - обозначение границы кадастрового квартала по сведениям ЕГРН
- - обозначение границы земельного участка по сведениям ЕГРН
- - обозначение границы публичного сервитута
- - обозначение объекта электросетевого хозяйства
- 2 - обозначение характерной точки охранной зоны

34:00:0000000 — обозначение номера кадастрового квартала

34:18:100014:525 — обозначение номера земельного участка

Волгоградская область - обозначение муниципального образования

Среднеакhtubинский район

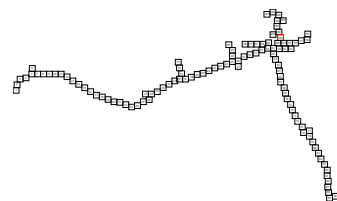
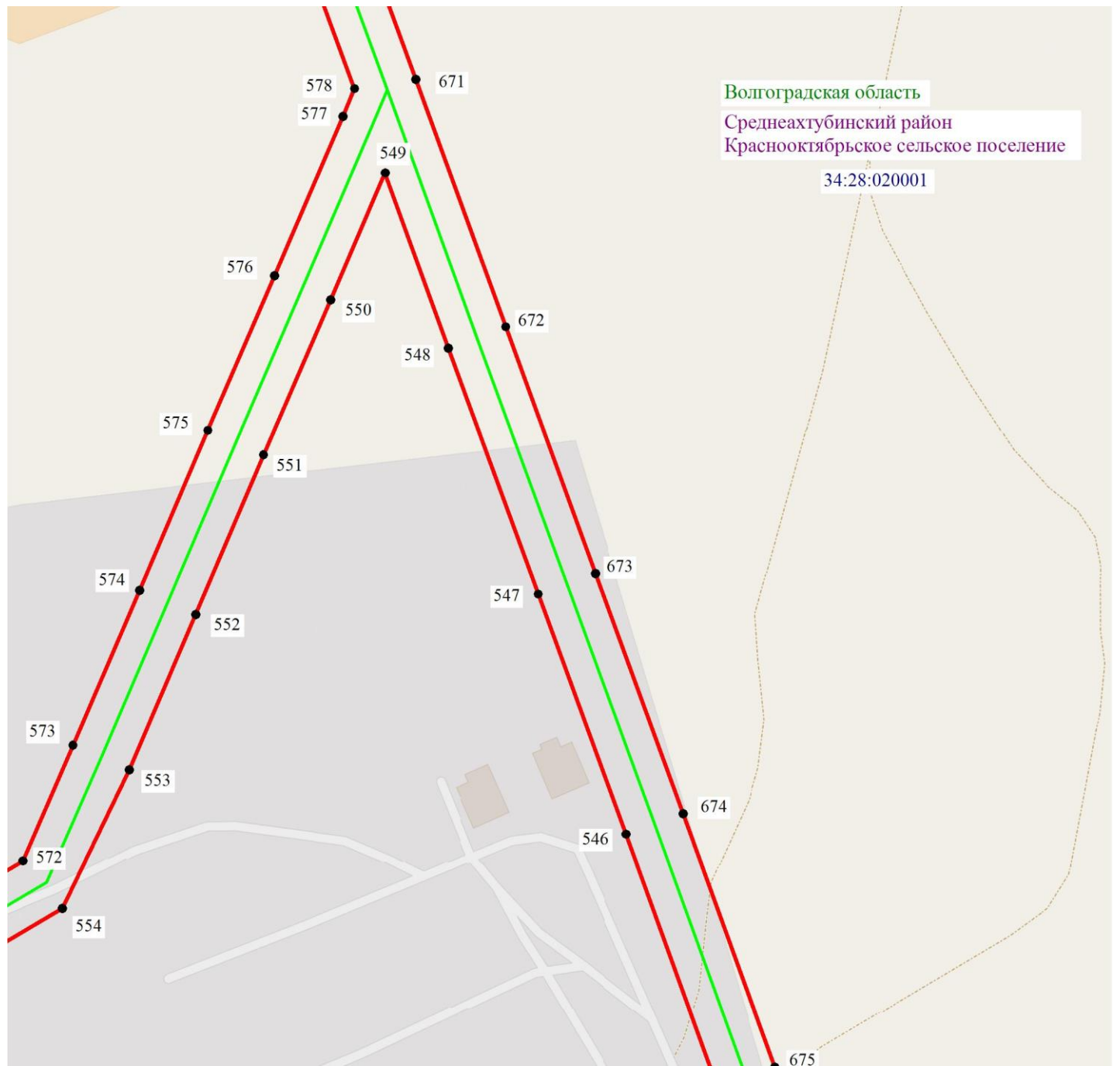


Схема расположения границ публичного сервитута



Масштаб 1: 2000

Используемые условные знаки и обозначения:

- - обозначение границы кадастрового квартала по сведениям ЕГРН
- - обозначение границы земельного участка по сведениям ЕГРН
- - обозначение границы публичного сервитута
- - обозначение объекта электросетевого хозяйства
- 2 - обозначение характерной точки охранной зоны

34:00:0000000 — обозначение номера кадастрового квартала

34:18:100014:525 — обозначение номера земельного участка

Волгоградская область - обозначение муниципального образования

Среднеакhtubинский район

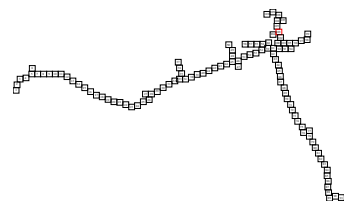


Схема расположения границ публичного сервитута



Масштаб 1: 2000

Используемые условные знаки и обозначения:

- - обозначение границы кадастрового квартала по сведениям ЕГРН
- - обозначение границы земельного участка по сведениям ЕГРН
- - обозначение границы публичного сервитута
- - обозначение объекта электросетевого хозяйства
- 2 - обозначение характерной точки охранной зоны

34:00:0000000 — обозначение номера кадастрового квартала

34:18:100014:525 — обозначение номера земельного участка

Волгоградская область - обозначение муниципального образования

Среднеахтубинский район

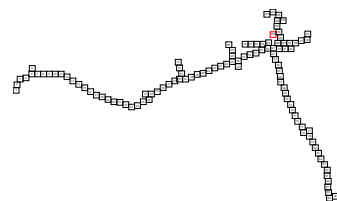
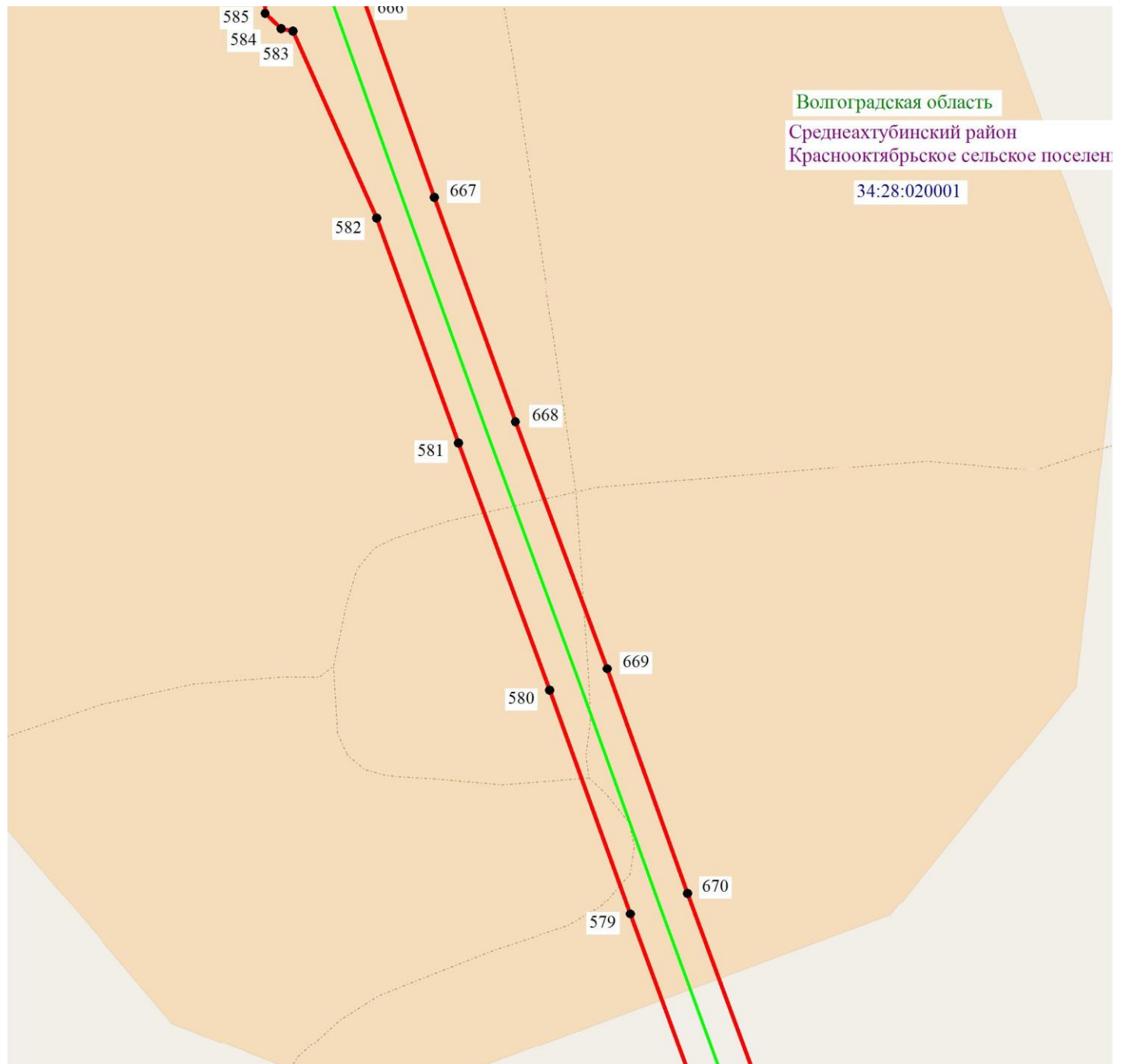


Схема расположения границ публичного сервитута



Масштаб 1: 2000

Используемые условные знаки и обозначения:

- - обозначение границы кадастрового квартала по сведениям ЕГРН
- - обозначение границы земельного участка по сведениям ЕГРН
- - обозначение границы публичного сервитута
- - обозначение объекта электросетевого хозяйства
- 2 - обозначение характерной точки охранной зоны

34:00:0000000 — обозначение номера кадастрового квартала

34:18:100014:525 — обозначение номера земельного участка

Волгоградская область - обозначение муниципального образования

Среднеахтубинский район

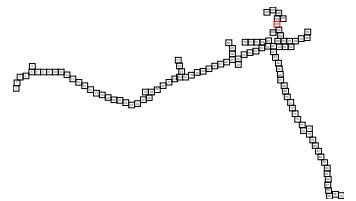


Схема расположения границ публичного сервитута



Масштаб 1: 2000

Используемые условные знаки и обозначения:

- - обозначение границы кадастрового квартала по сведениям ЕГРН
- - обозначение границы земельного участка по сведениям ЕГРН
- - обозначение границы публичного сервитута
- - обозначение объекта электросетевого хозяйства
- 2 - обозначение характерной точки охранной зоны

34:00:0000000 — обозначение номера кадастрового квартала

34:18:100014:525 — обозначение номера земельного участка

Волгоградская область - обозначение муниципального образования

Среднеакhtubинский район

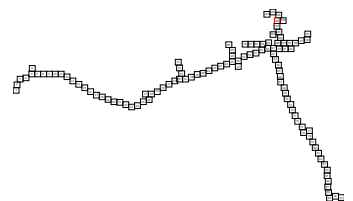
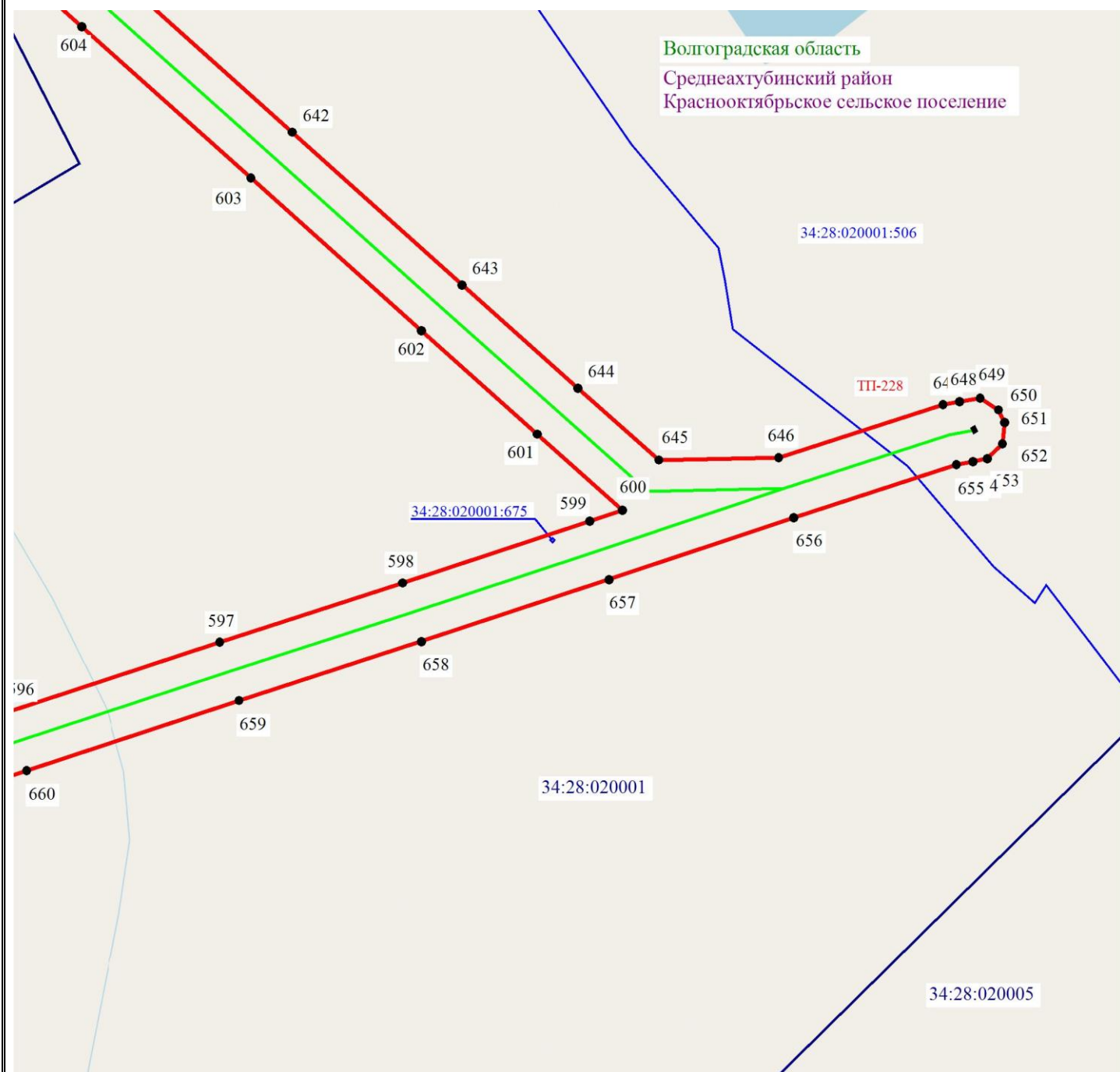


Схема расположения границ публичного сервитута



Масштаб 1: 2000

Используемые условные знаки и обозначения:

- - обозначение границы кадастрового квартала по сведениям ЕГРН
- - обозначение границы земельного участка по сведениям ЕГРН
- - обозначение границы публичного сервитута
- - обозначение объекта электросетевого хозяйства
- 2 - обозначение характерной точки охранной зоны

34:00:0000000 — обозначение номера кадастрового квартала

34:18:100014:525 — обозначение номера земельного участка

Волгоградская область - обозначение муниципального образования

Среднеахтубинский район

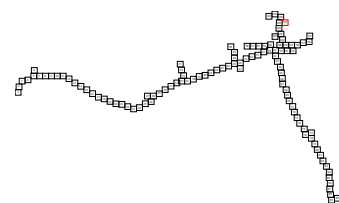
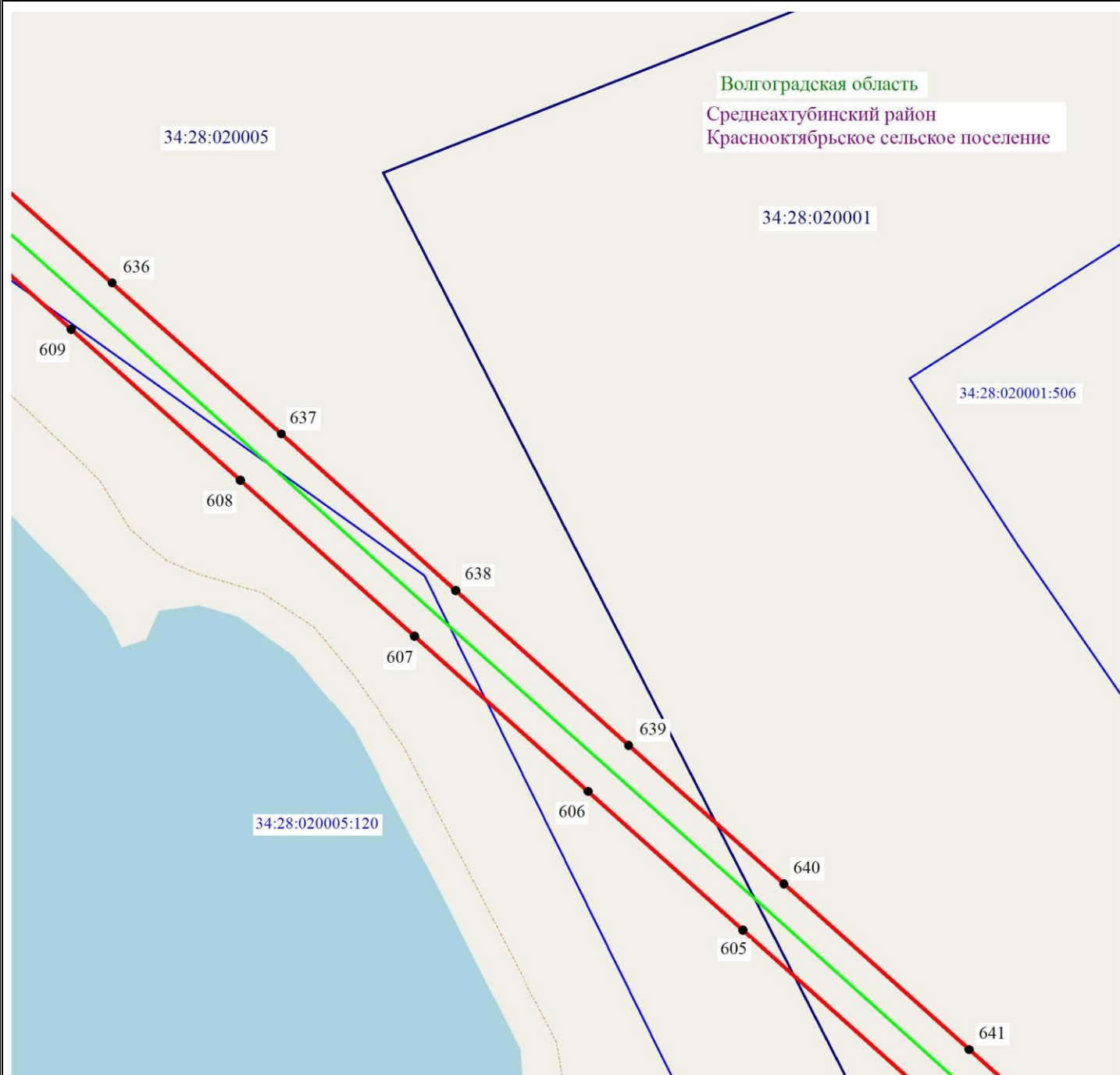


Схема расположения границ публичного сервитута



Масштаб 1: 2000

Используемые условные знаки и обозначения:

- - обозначение границы кадастрового квартала по сведениям ЕГРН
- - обозначение границы земельного участка по сведениям ЕГРН
- - обозначение границы публичного сервитута
- - обозначение объекта электросетевого хозяйства
- 2 - обозначение характерной точки охранной зоны

34:00:0000000 — обозначение номера кадастрового квартала

34:18:100014:525 — обозначение номера земельного участка

Волгоградская область - обозначение муниципального образования

Среднеахтубинский район

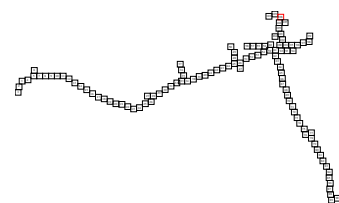


Схема расположения границ публичного сервитута



Масштаб 1: 2000

Используемые условные знаки и обозначения:

- - обозначение границы кадастрового квартала по сведениям ЕГРН
- - обозначение границы земельного участка по сведениям ЕГРН
- - обозначение границы публичного сервитута
- - обозначение объекта электросетевого хозяйства
- 2 - обозначение характерной точки охранной зоны

34:00:0000000 — обозначение номера кадастрового квартала

34:18:100014:525 — обозначение номера земельного участка

Волгоградская область - обозначение муниципального образования

Среднеахтубинский район

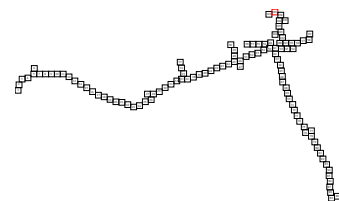


Схема расположения границ публичного сервитута



Масштаб 1: 2000

Используемые условные знаки и обозначения:

- - обозначение границы кадастрового квартала по сведениям ЕГРН
- - обозначение границы земельного участка по сведениям ЕГРН
- - обозначение границы публичного сервитута
- - обозначение объекта электросетевого хозяйства
- 2 - обозначение характерной точки охранной зоны

34:00:0000000 — обозначение номера кадастрового квартала

34:18:100014:525 — обозначение номера земельного участка

Волгоградская область - обозначение муниципального образования

Среднеахтубинский район

